

CONCEPT

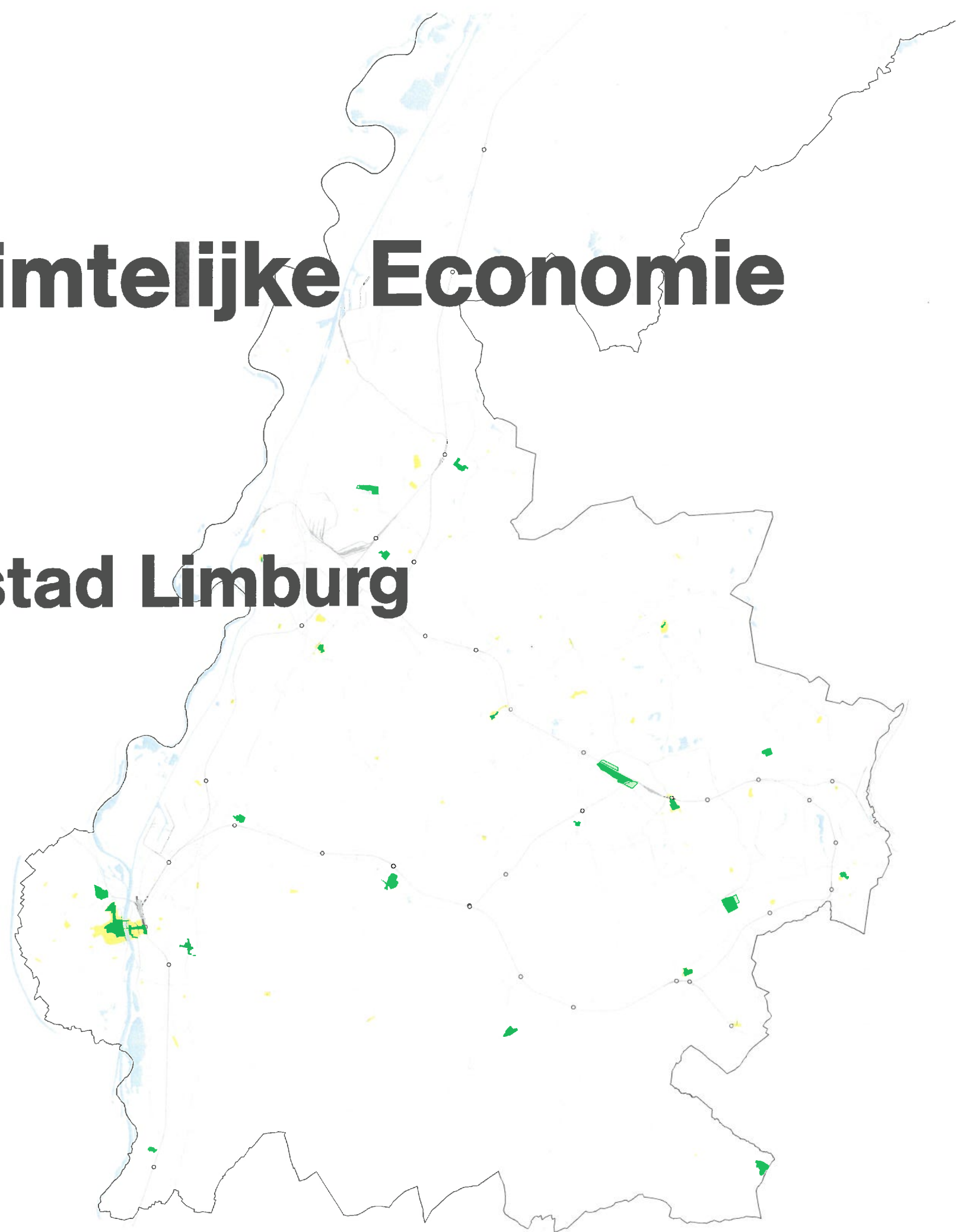
Structuurvisie Ruimtelijke Economie Zuid-Limburg

Winkelgebieden Parkstad Limburg 18.01.2017

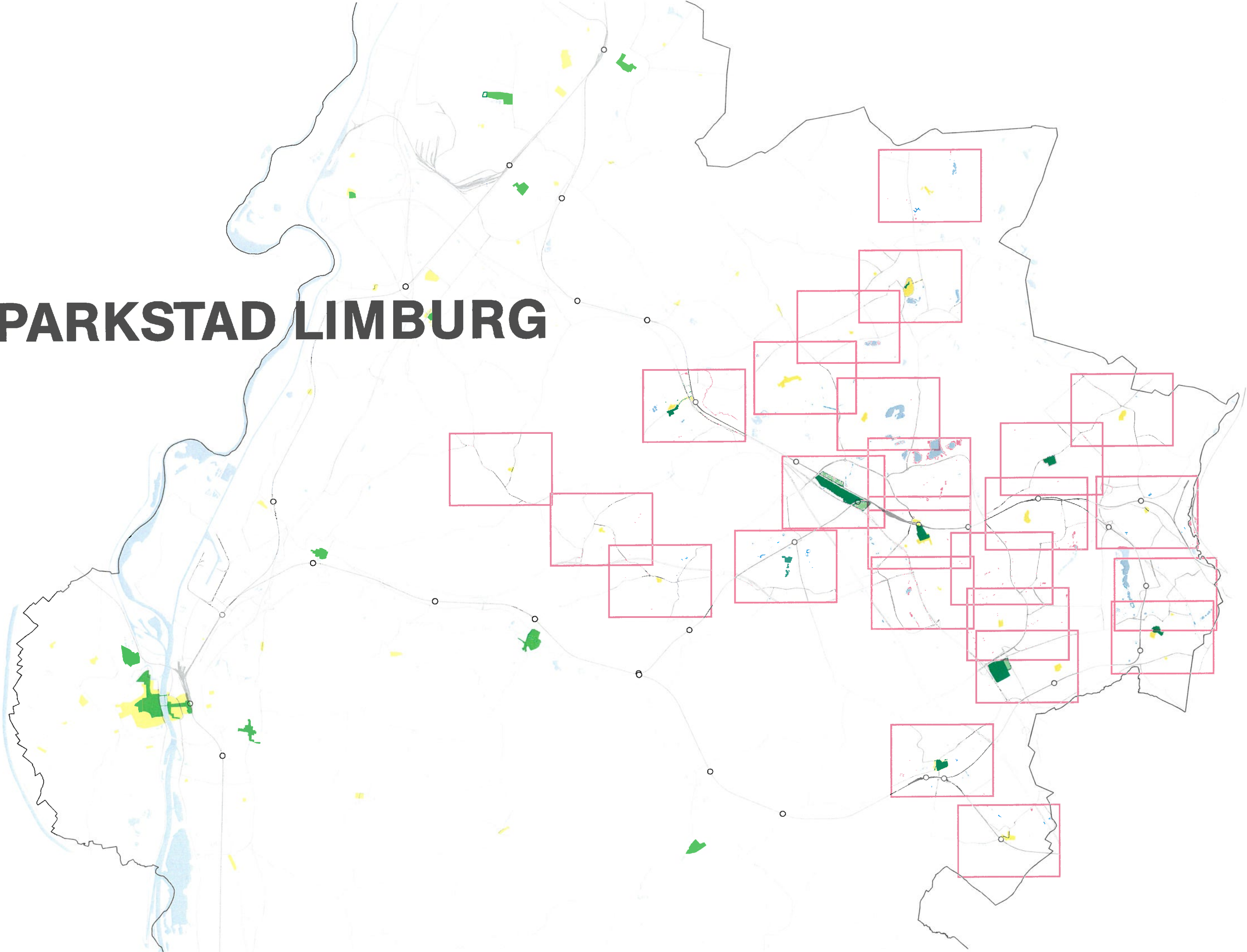
VERSIE 0.6

**stec
groep**

DeZwarteHond.



PARKSTAD LIMBURG



1. **Schinveld**
2. **Brunssum**
3. **Treebeek**
4. **Hoensbroek**
5. **Nuth**
6. **Hulsberg**
7. **Schimmert**
8. **Heerlerheide / Heksenberg**
9. **Heerlen Noord**
10. **Heerlen Woonboulevard**
11. **Heerlen Centrum**
12. **Molenberg**
13. **Welten / Douve Weien**

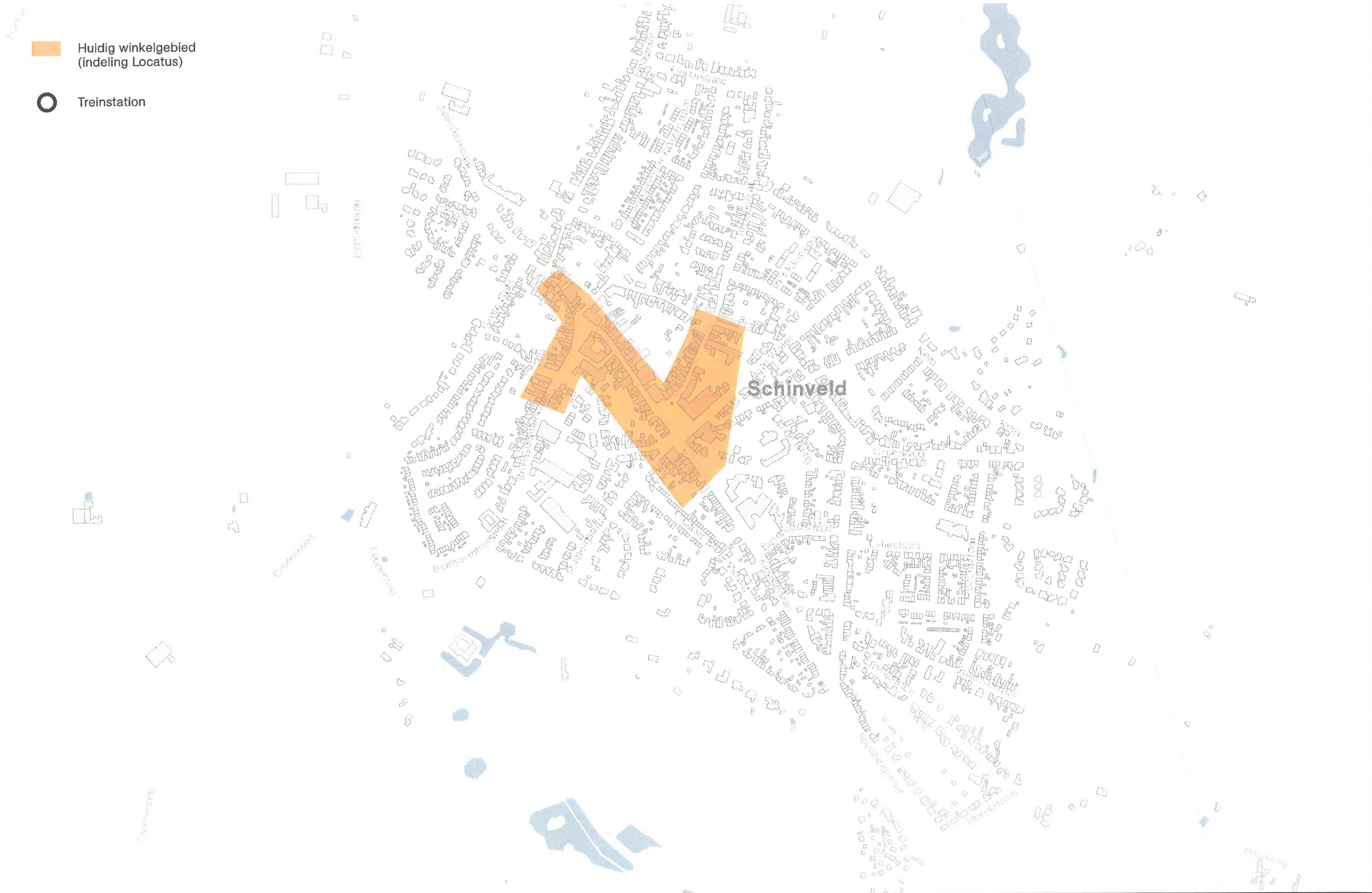
14. **Heerlerbaan / Terwinselen**
15. **Roda Boulevard / Spekholzerheide**
16. **Kerkrade / Bleijerheide**
17. **Chevremont**
18. **Eygelshoven**
19. **Waubach**
20. **Landgraaf**
21. **Schaesberg**
22. **Klimmen**
23. **Heerlen / Voerendaal**
24. **Simpelveld**
25. **Bocholtz**

PL.1 SCHINVELD

REFERENTIESITUATIE WINKELGEBIEDEN

 Huidig winkelgebied
(indeling Locatus)

 Treinstation



PL.1 SCHINVELD

STRUCTUURVISIE KAART WINKELGEBIEDEN

 A. Concentratiegebied

 B. Balansgebied

 Treinstation

Tromps

Echternan

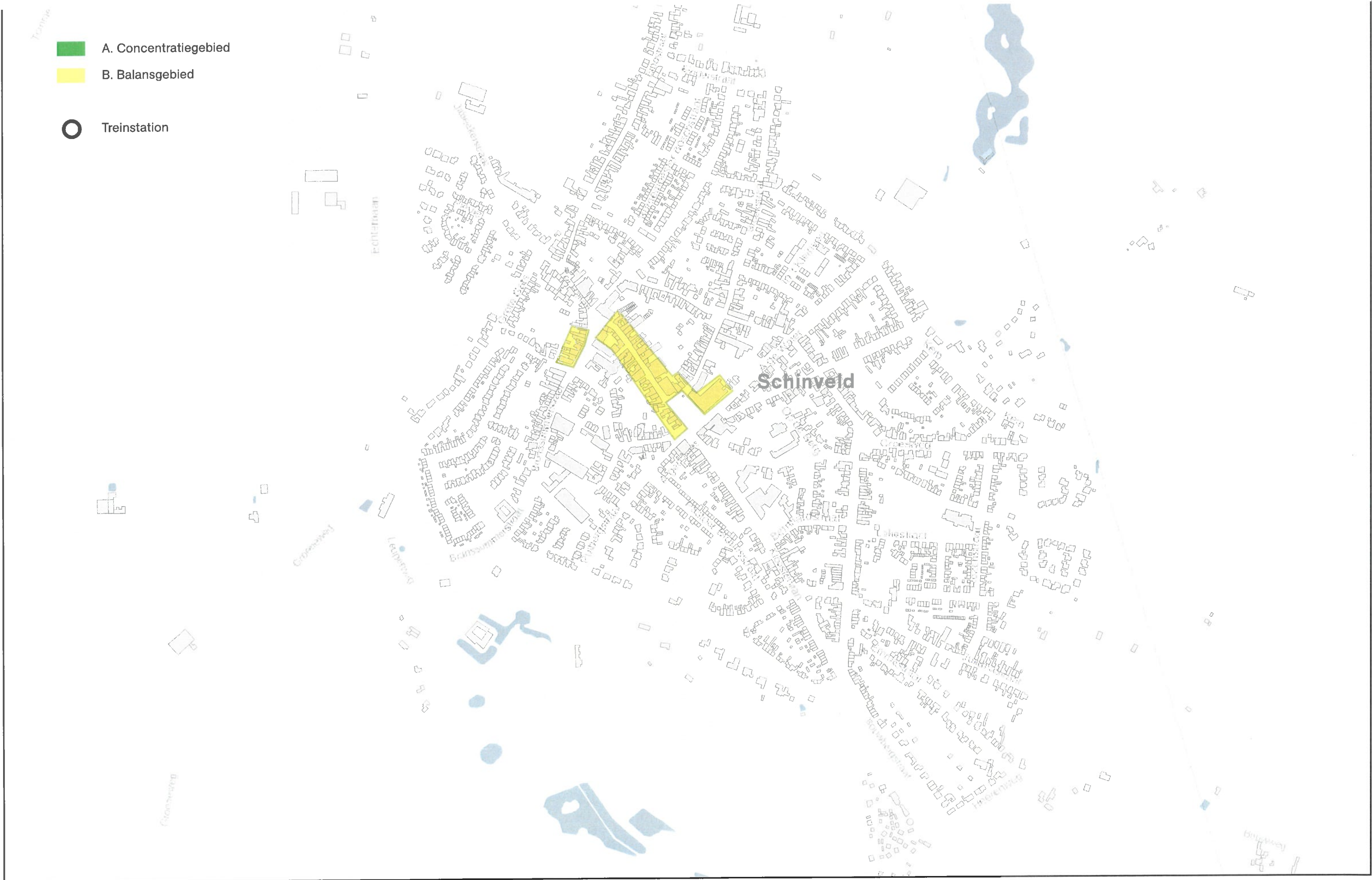
Schinveld

Gravenweg

Leipziger

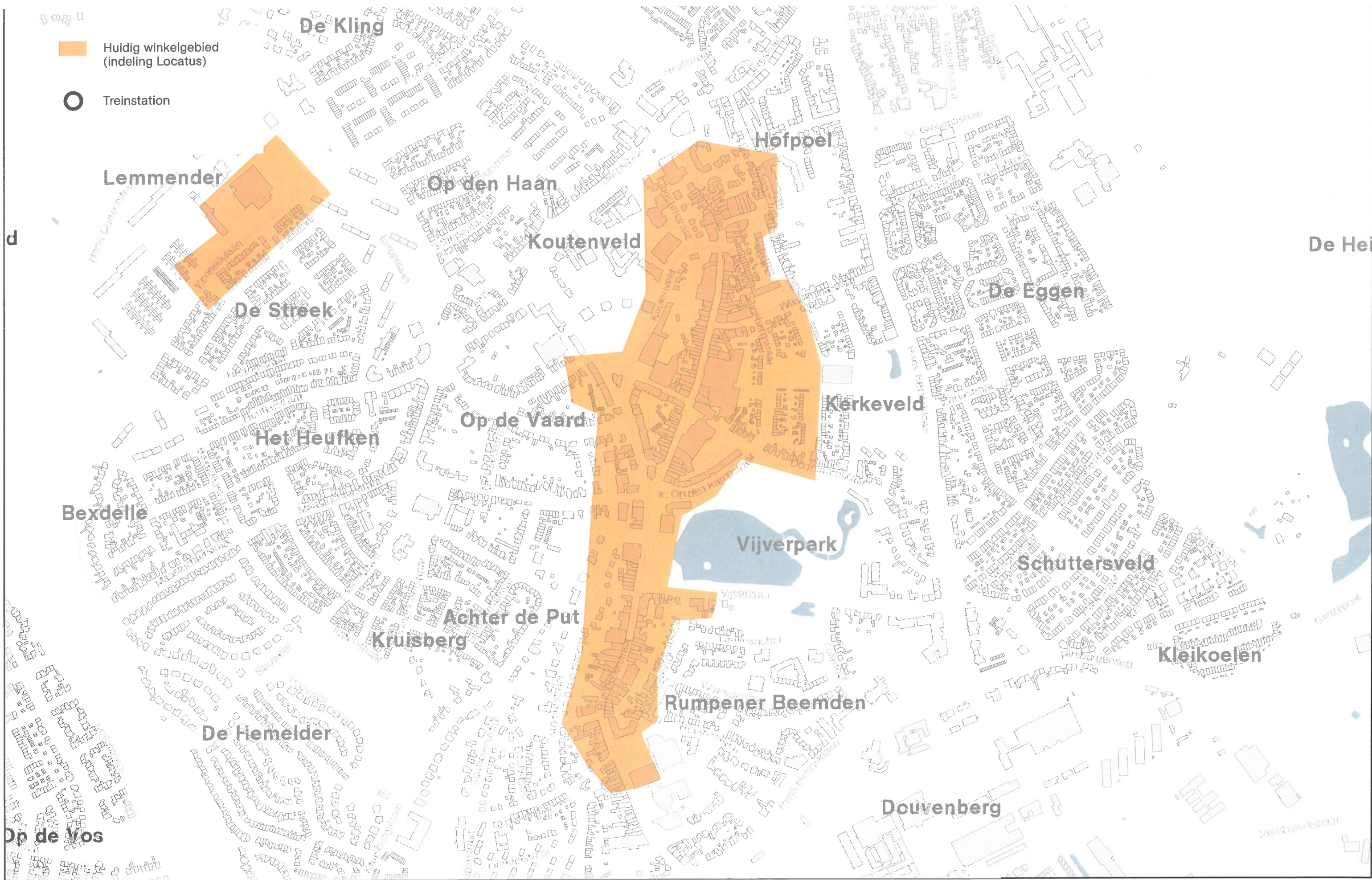
Stromweg

Koningsweg



PL.2 BRUNSSUM

REFERENTIESITUATIE WINKELGEBIEDEN



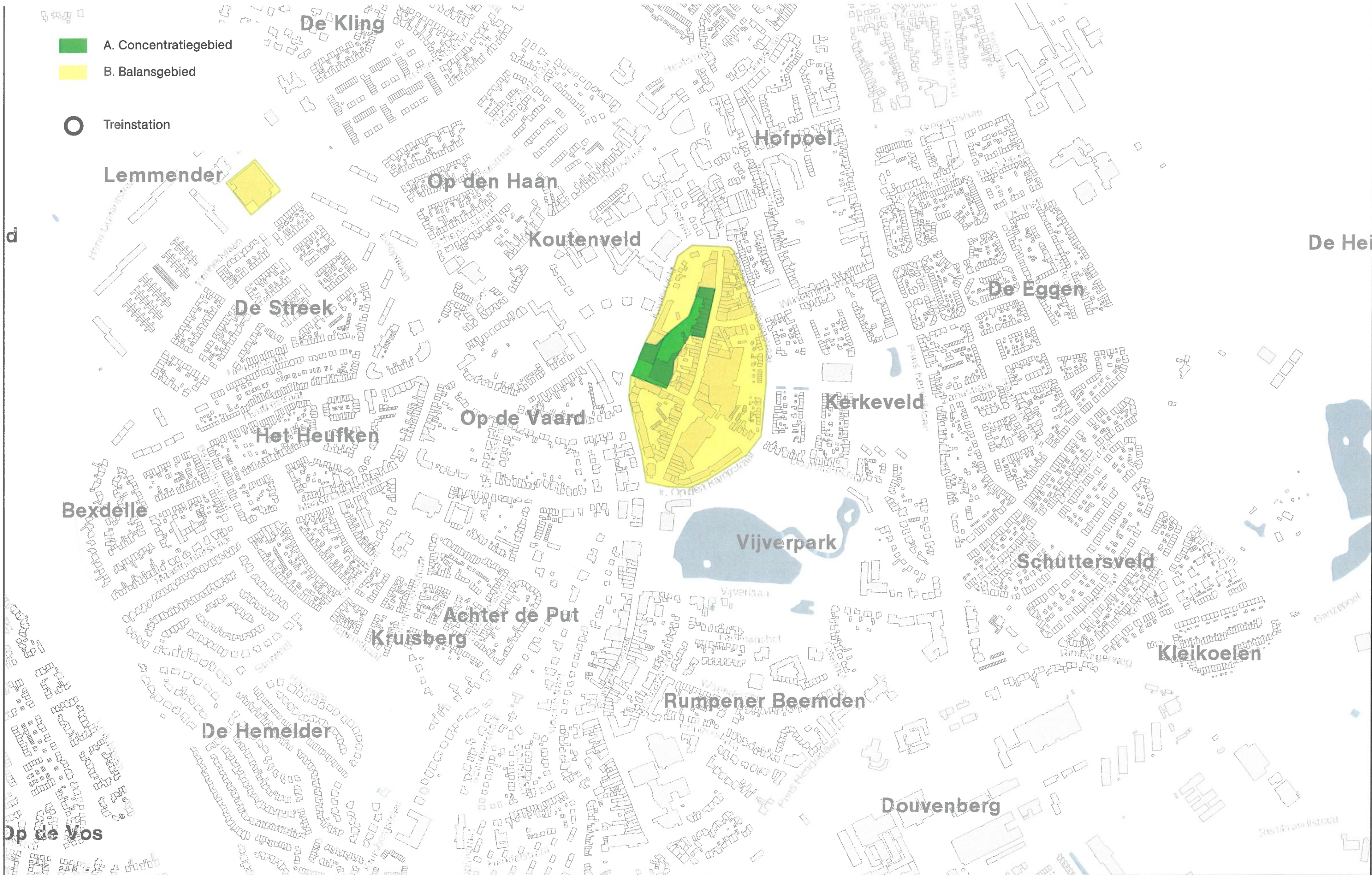
PL.2 BRUNSSUM

STRUCTUURVISIE KAART WINKELGEBIEDEN

 A. Concentratiegebied

 B. Balansgebied

 Treinstation



PL.3 TREEBEEK

REFERENTIESITUATIE WINKELGEBIEDEN




 Huidig winkelgebied
(indeling Locatus)

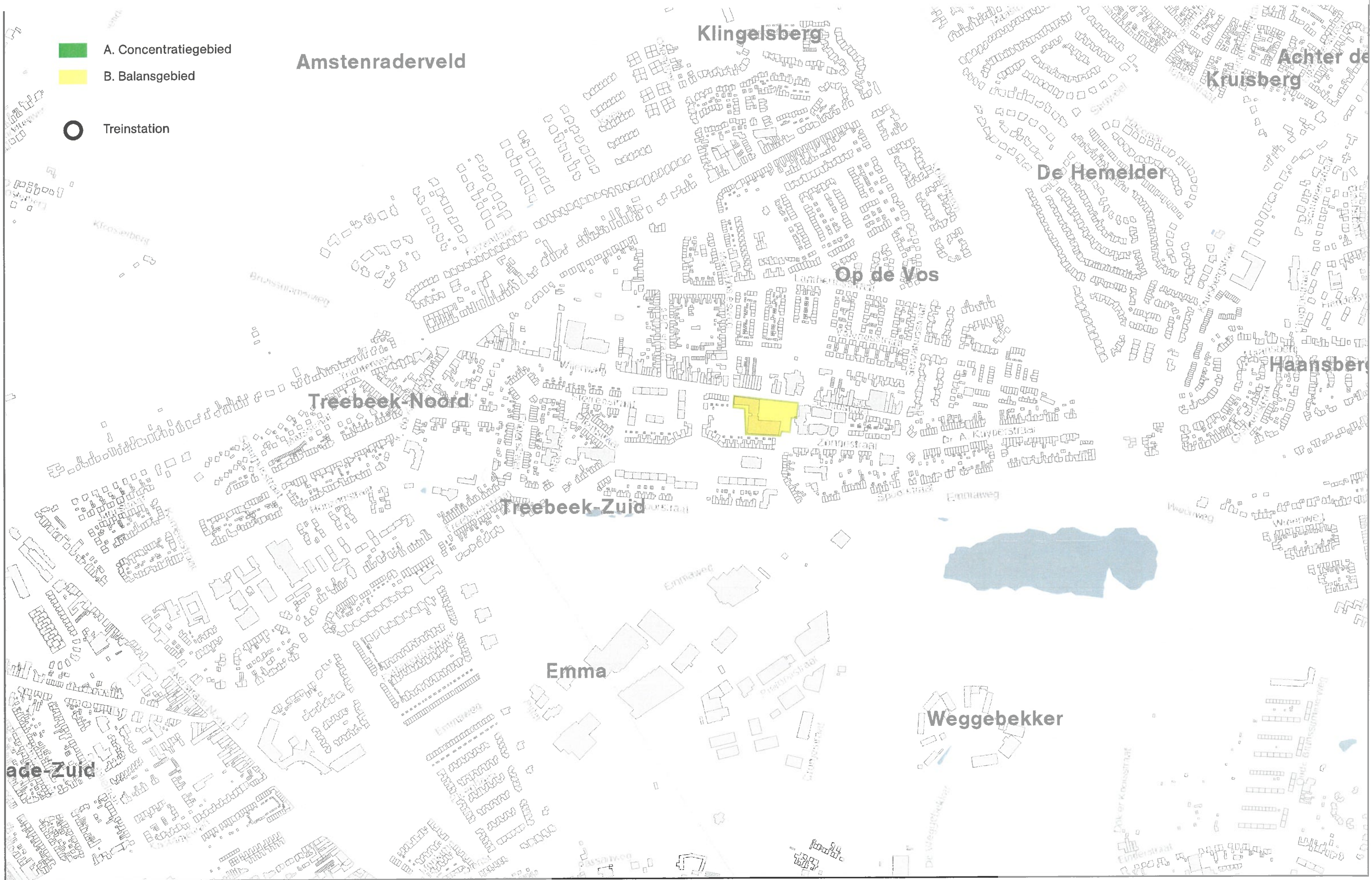
 Treinstation



PL.3 TREEBEEK

STRUCTUURVISIE KAART WINKELGEBIEDEN

-  A. Concentratiegebied
-  B. Balansgebied
-  Treinstation



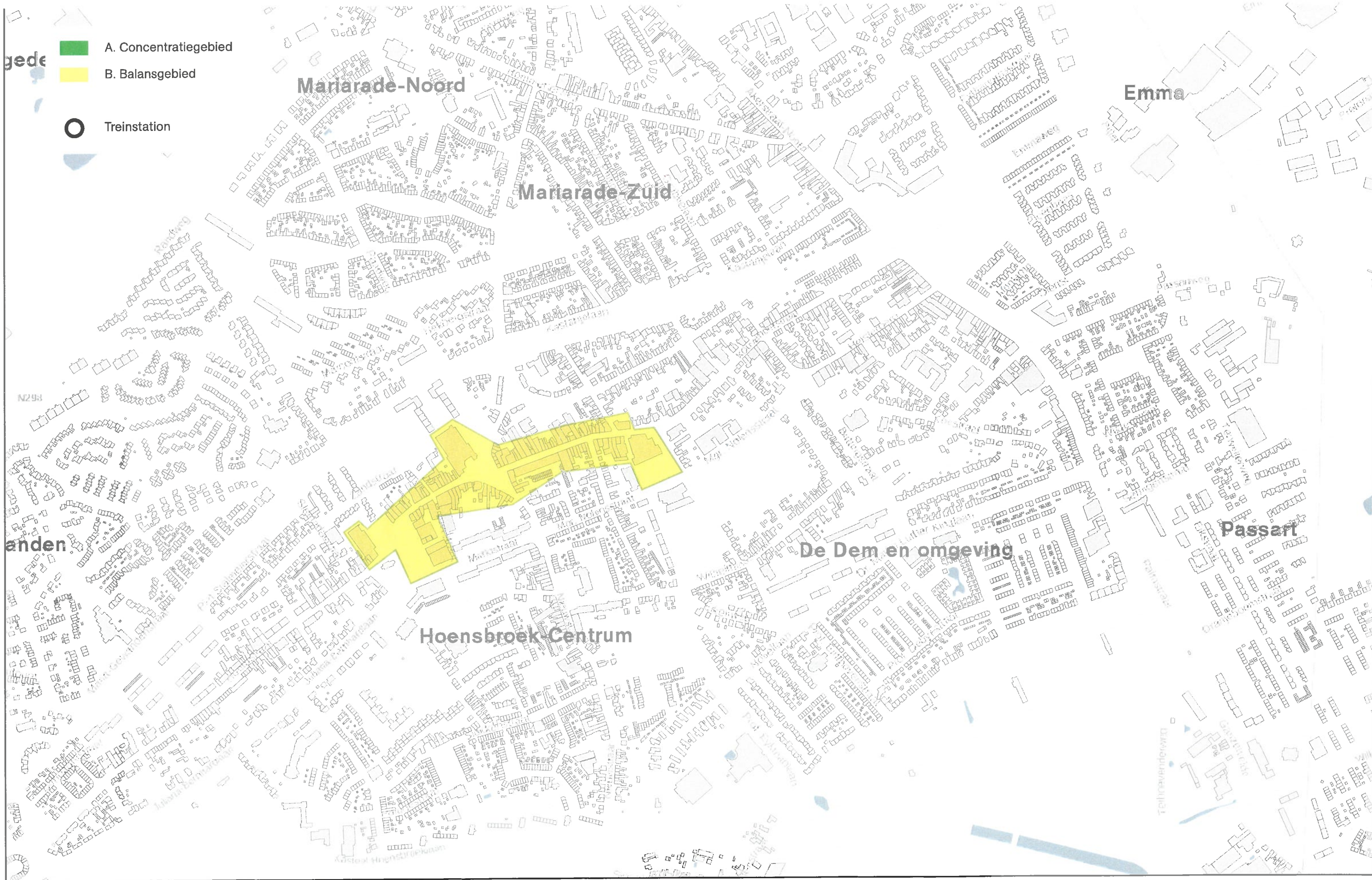
PL.4 HOENSBROEK

REFERENTIESITUATIE WINKELGEBIEDEN




PL.4 HOENSBROEK

STRUCTUURVISIE KAART WINKELGEBIEDEN



PL.5 NUTH

REFERENTIESITUATIE WINKELGEBIEDEN




 Huidig winkelgebied
(indeling Locatus)

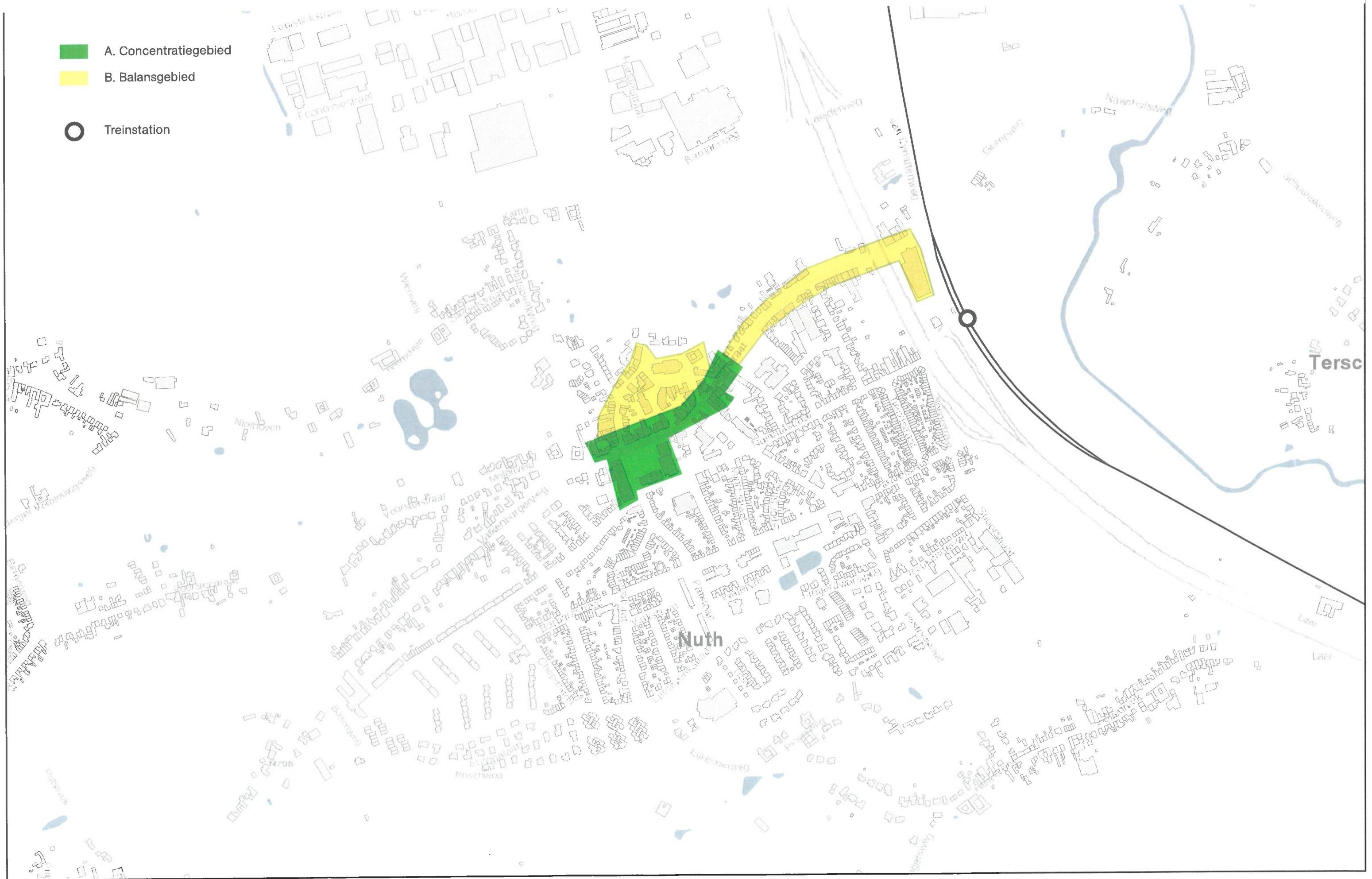
 Treinstation



PL.5 NUTH

STRUCTUURVISIE KAART WINKELGEBIEDEN

-  A. Concentratiegebied
-  B. Balansgebied
-  Treinstation

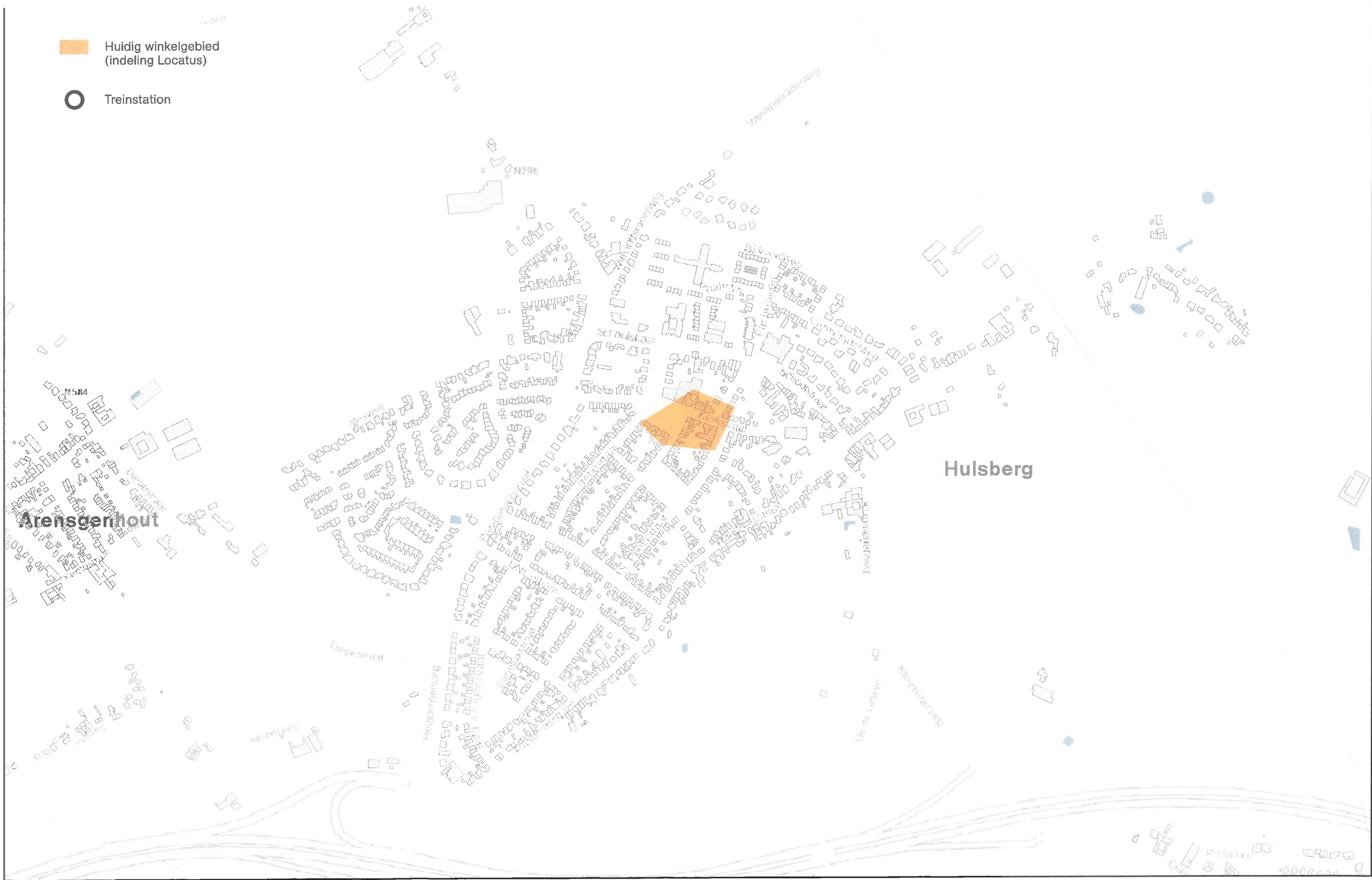


PL.6 HULSBURG

REFERENTIESITUATIE WINKELGEBIEDEN




 Huidig winkelgebied
(indeling Locatus)

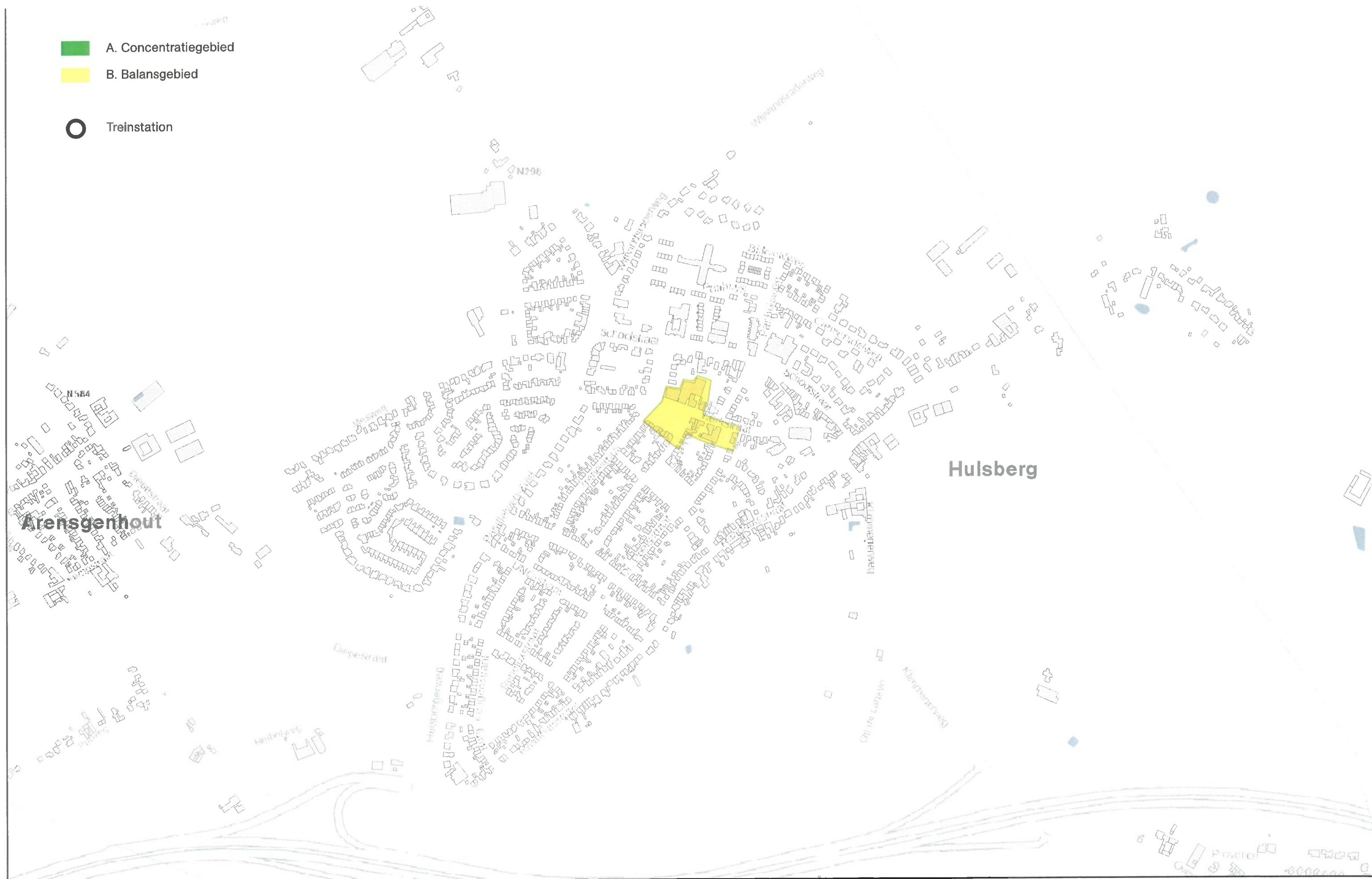
 Treinstation



PL.6 HULSBURG

STRUCTUURVISIE KAART WINKELGEBIEDEN

-  A. Concentratiegebied
-  B. Balansgebied
-  Treinstation



PL.7 SCHIMMERT

REFERENTIESITUATIE WINKELGEBIEDEN

 Huidig winkelgebied
(indeling Locatus)

 Treinstation



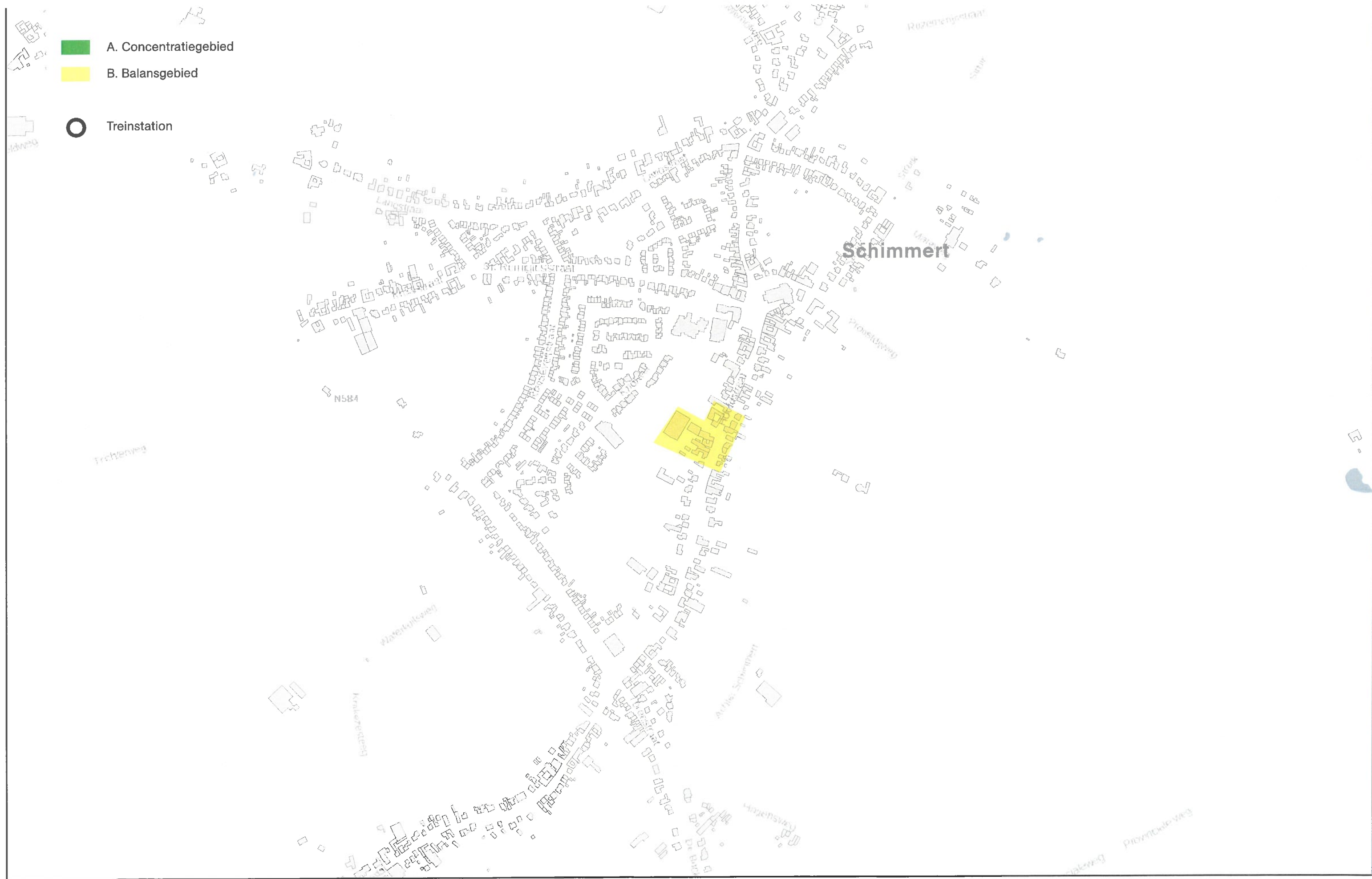
PL.7 SCHIMMERT

STRUCTUURVISIE KAART WINKELGEBIEDEN

 A. Concentratiegebied

 B. Balansgebied

 Treinstation

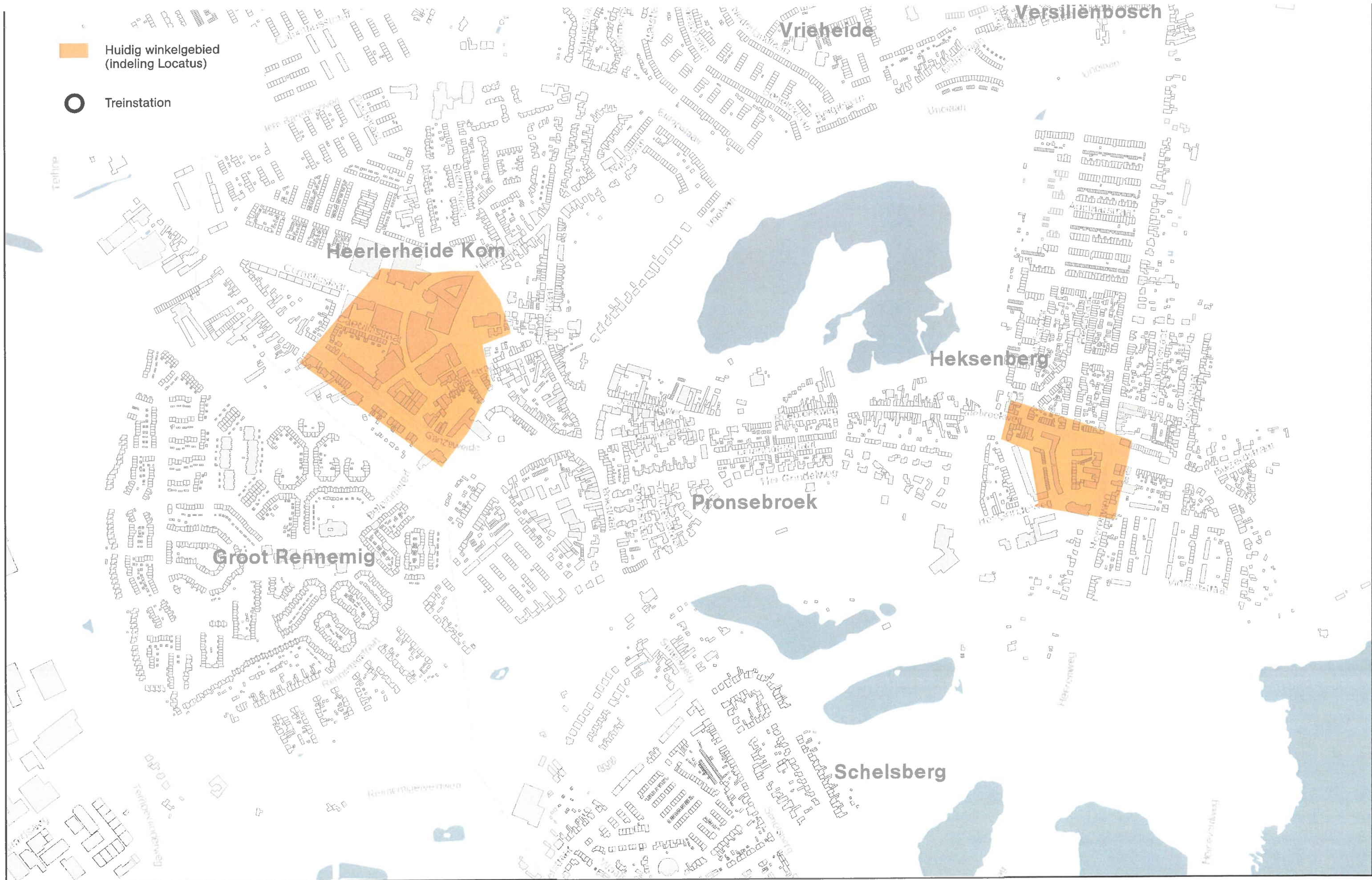


PL.8 HEERLERHEIDE / HEKSENBERG

REFERENTIESITUATIE WINKELGEBIEDEN




 Huidig winkelgebied
(indeling Locatus)

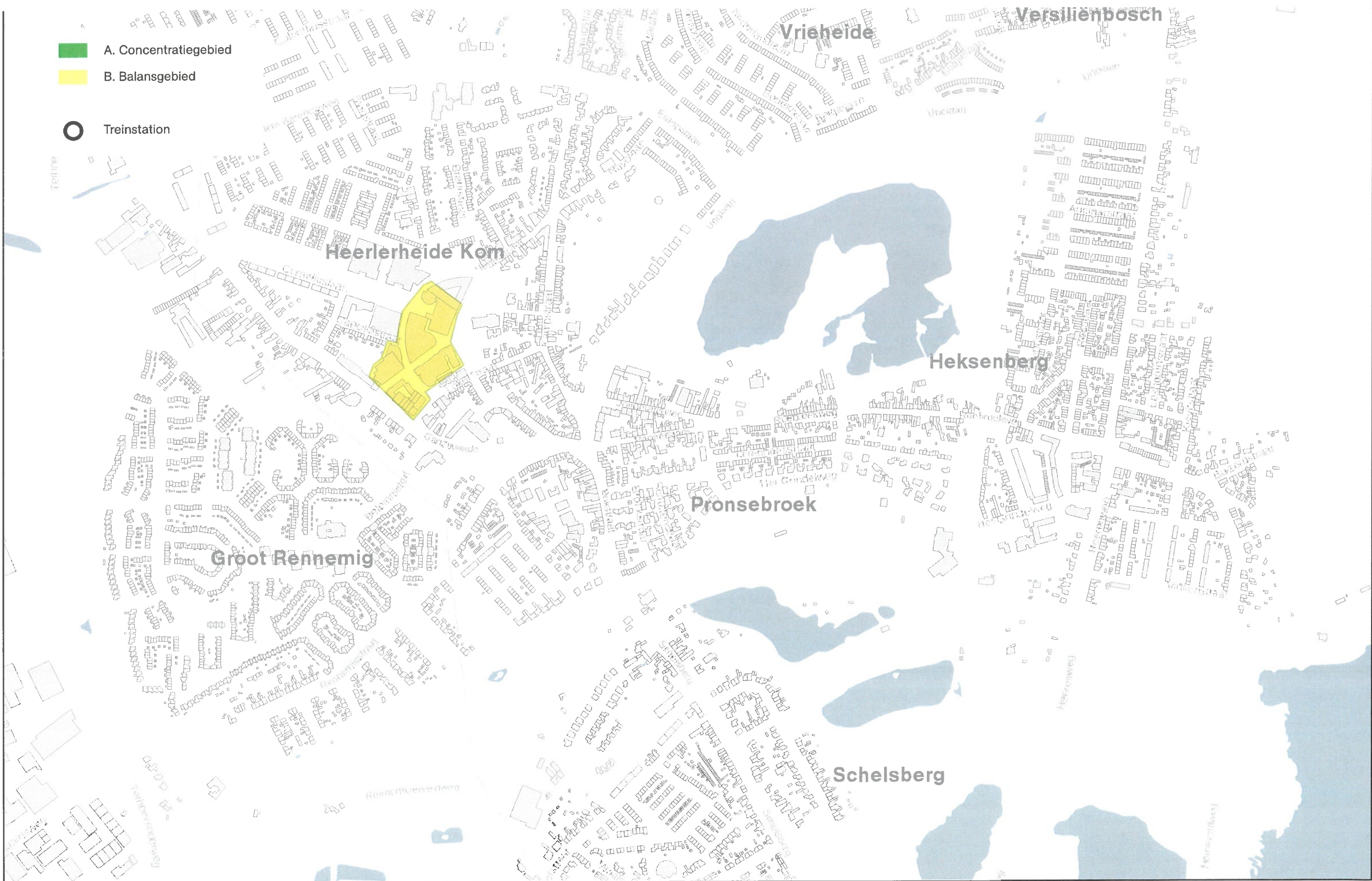
 Treinstation



PL.8 HEERLERHEIDE / HEKSENBERG

STRUCTUURVISIE KAART WINKELGEBIEDEN

-  A. Concentratiegebied
-  B. Balansgebied
-  Treinstation

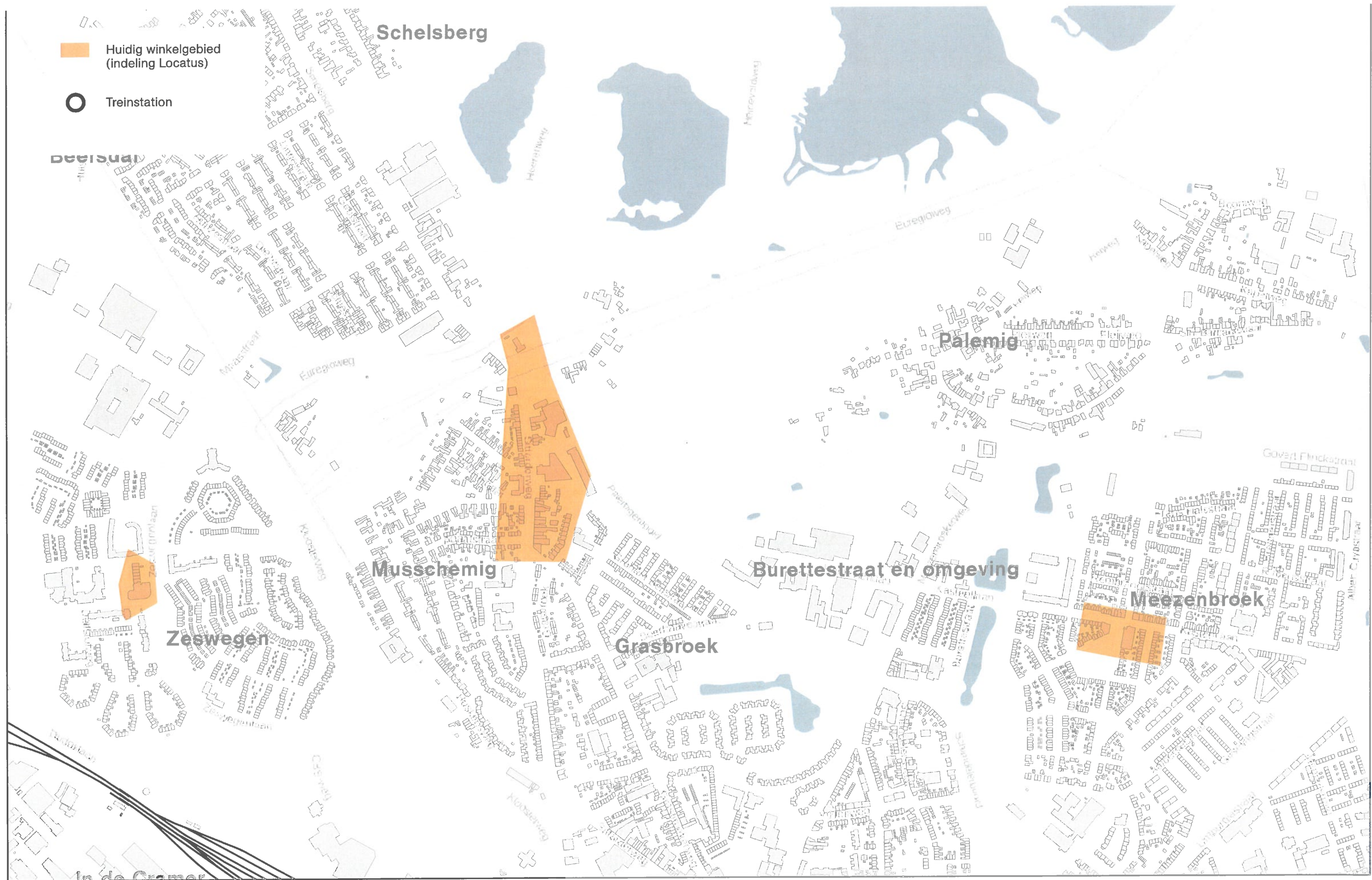


PL.9 HEERLEN NOORD

REFERENTIESITUATIE WINKELGEBIEDEN

 Huidig winkelgebied (indeling Locatus)

 Treinstation



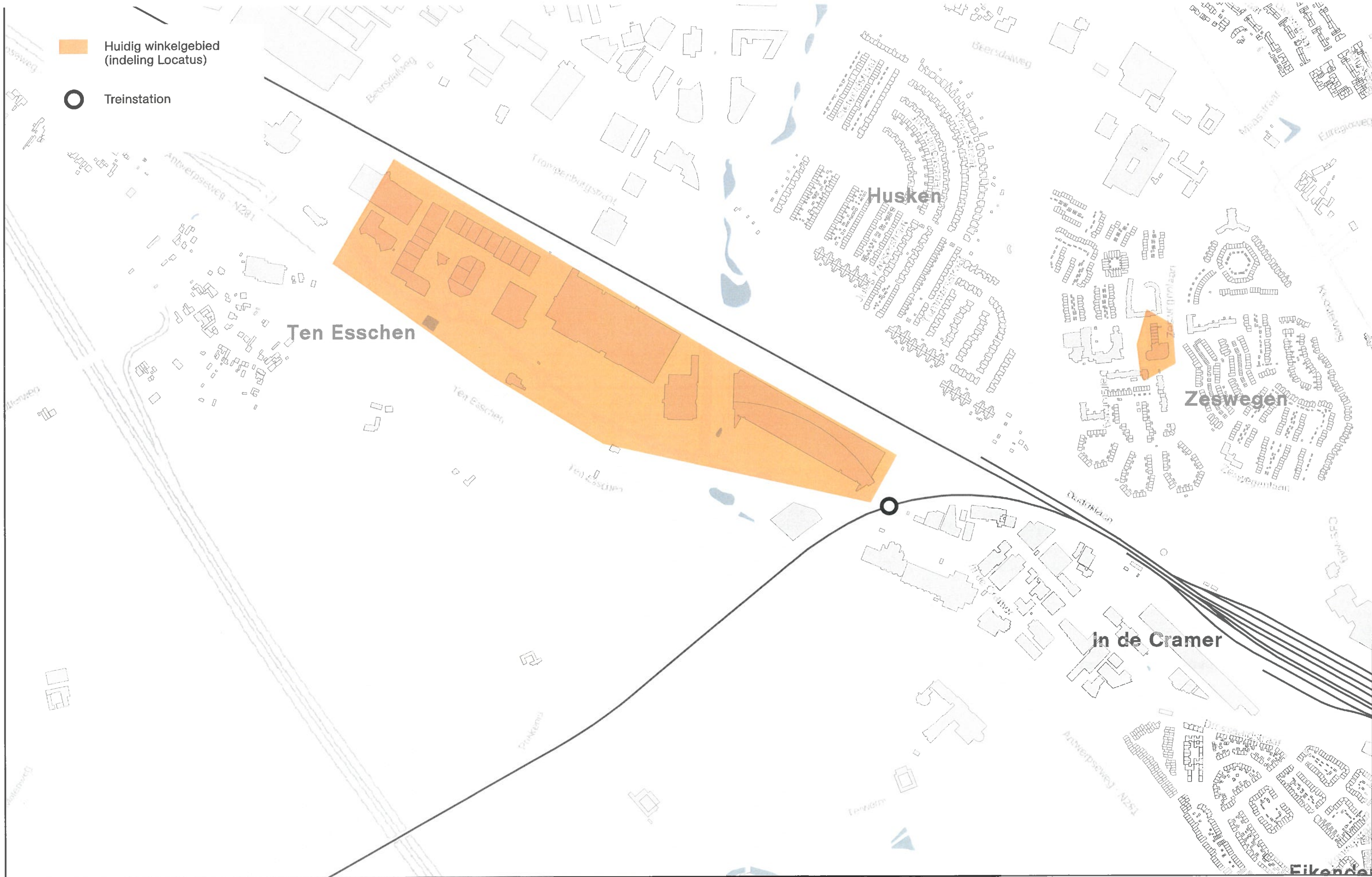
PL.9 HEERLEN NOORD

STRUCTUURVISIE KAART WINKELGEBIEDEN







PL.10 HEERLEN WOONBOULEVARD

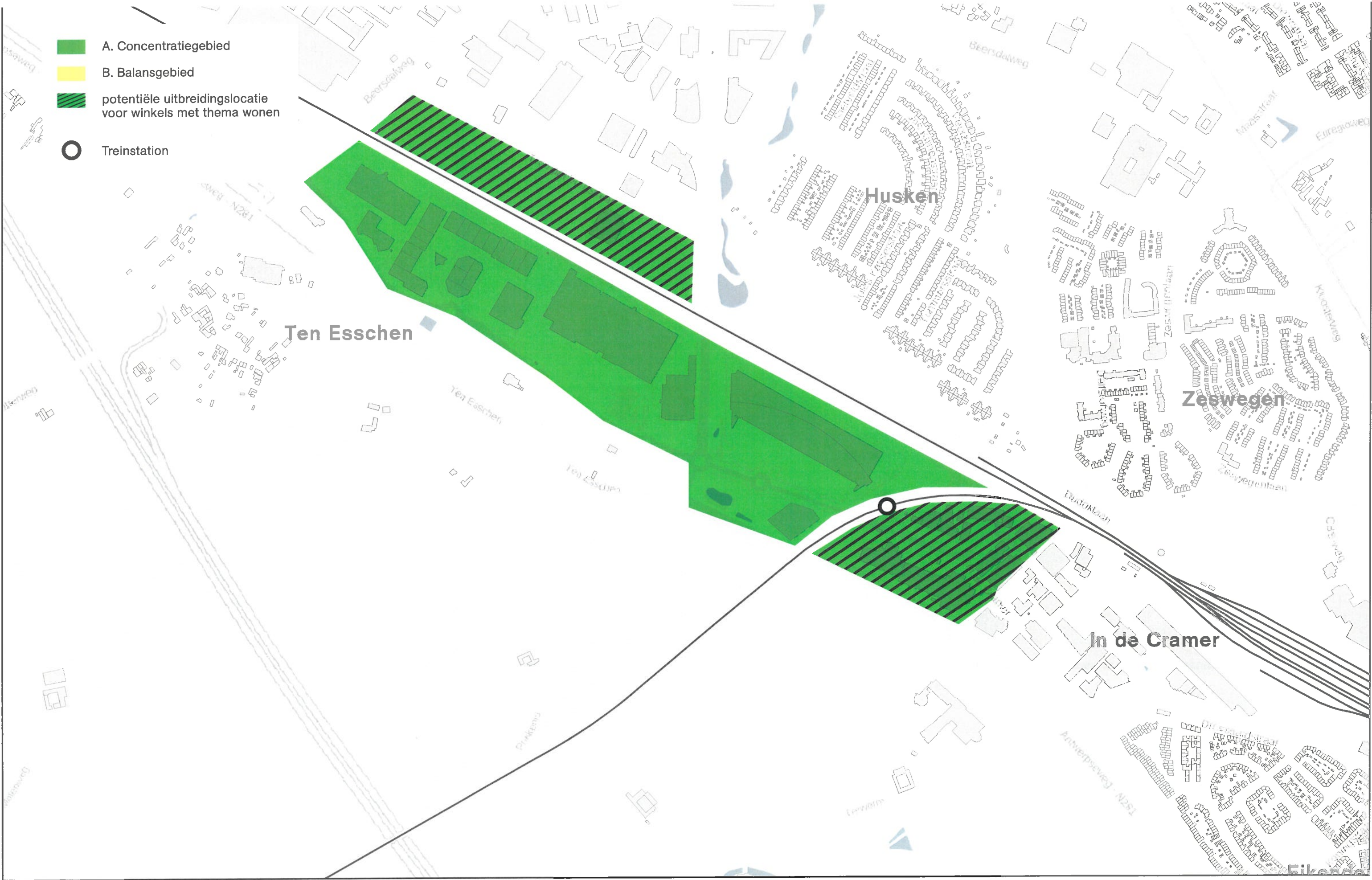
REFERENTIESITUATIE WINKELGEBIEDEN



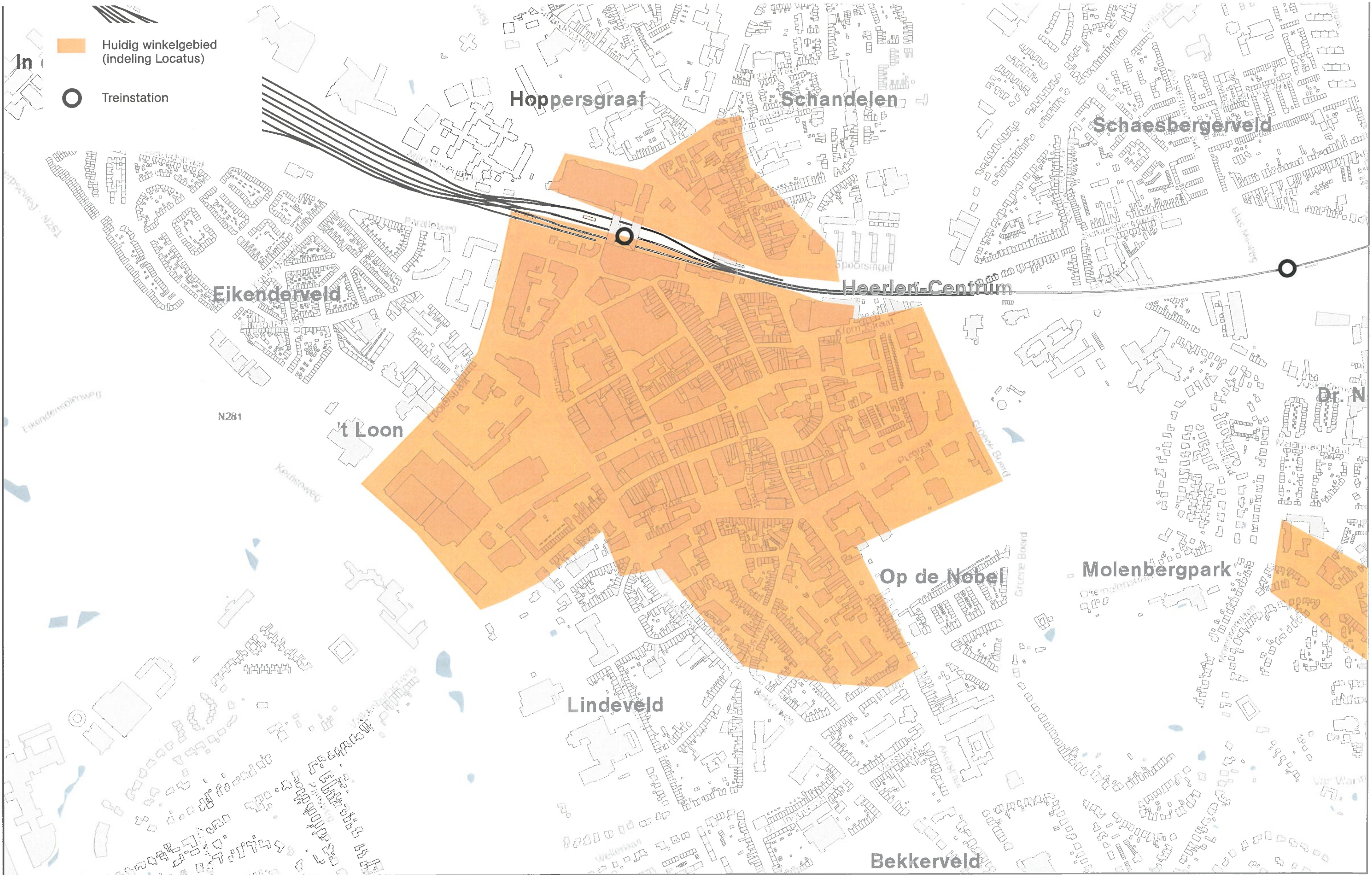
PL.10 HEERLEN WOONBOULEVARD

STRUCTUURVISIE KAART WINKELGEBIEDEN

-  A. Concentratiegebied
-  B. Balansgebied
-  potentiële uitbreidingslocatie voor winkels met thema wonen
-  Treinstation



PL.11 HEERLEN CENTRUM
REFERENTIESITUATIE WINKELGEBIEDEN



In

Huidig winkelgebied
(indeling Locatus)

Treinstation

Hoppersgraaf

Schandelen

Schaesbergerveld

Eikenderveld

Heerlen-Centrum

't Loon

Op de Nobe

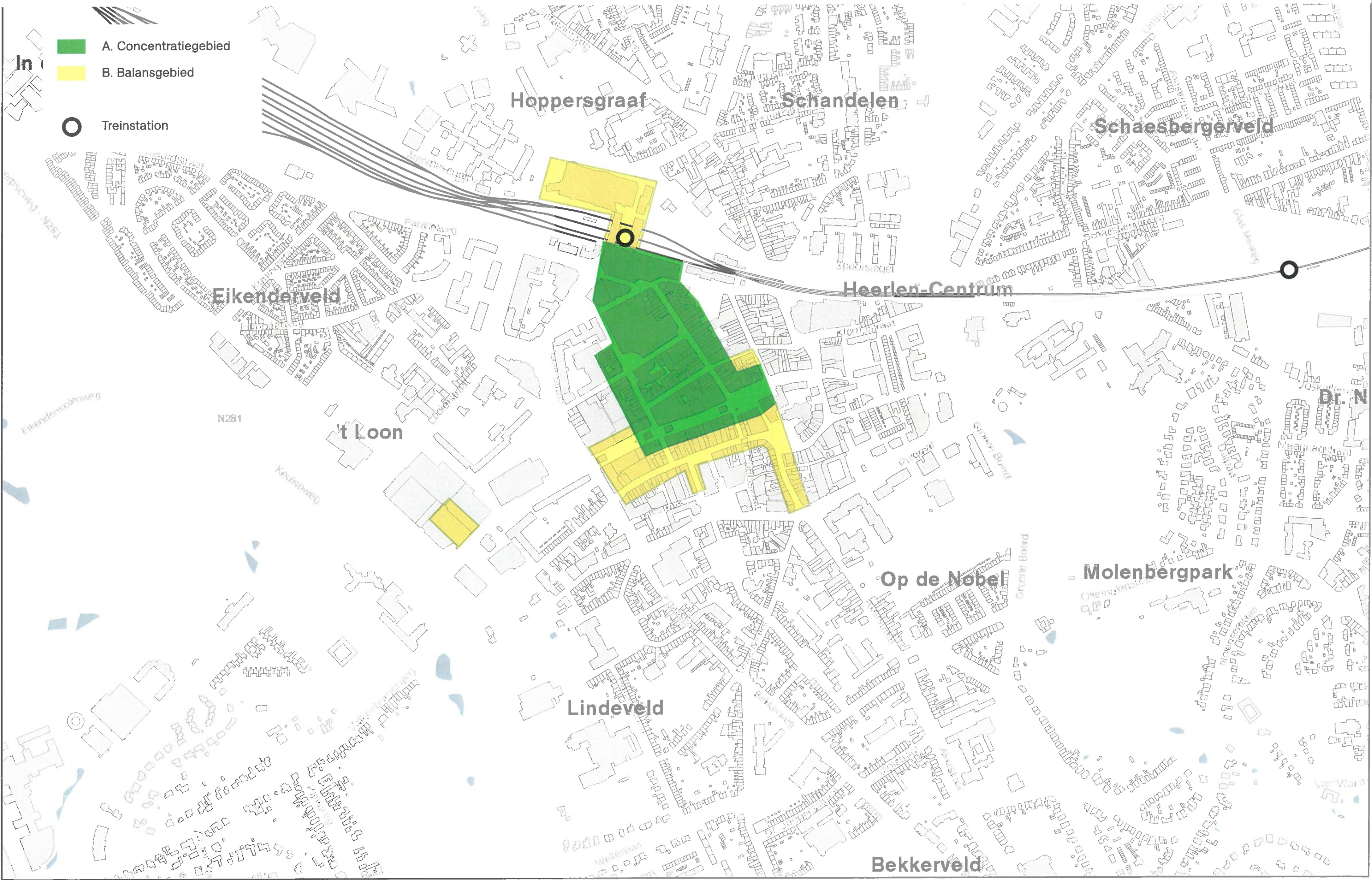
Molenbergpark

Lindeveld

Bekkerveld

PL.11 HEERLEN CENTRUM

STRUCTUURVISIE KAART WINKELGEBIEDEN



PL.12 MOLENBERG

REFERENTIESITUATIE WINKELGEBIEDEN



Huidig winkelgebied
(indeling Locatus)

Treinstation

Dr. Nolensplein en omgeving

Achter den Winkel

Op de Nobeli

Molenbergpark

Dr. Schaepmanplein en omgeving

Bekkerveld

Schiffelerveld

Caumerveld

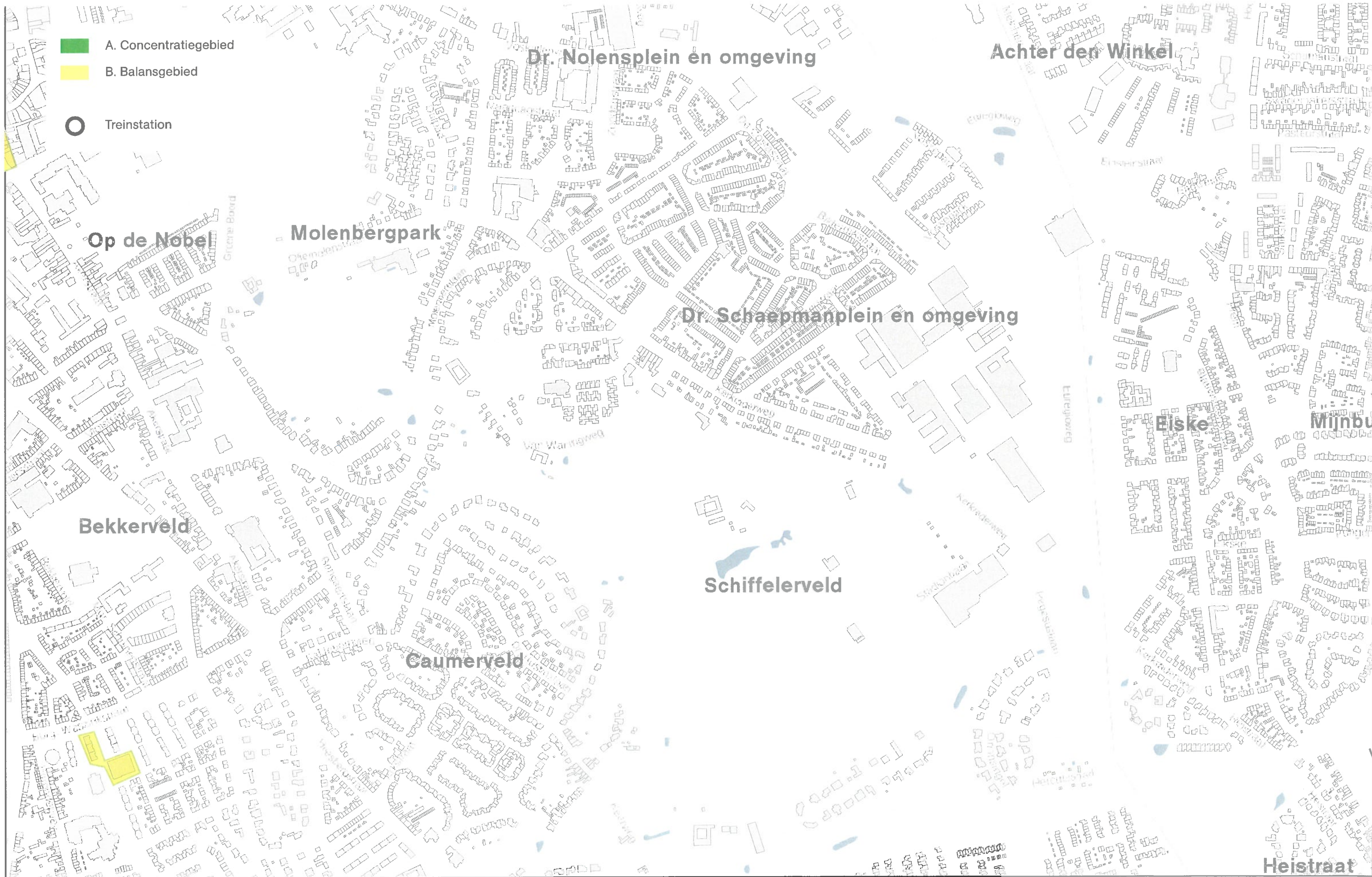
Eiske

Mijnbu

Heistraat

PL.12 MOLENBERG

STRUCTUURVISIE KAART WINKELGEBIEDEN



PL.13 WELTEN - DOUVE WEIEN




REFERENTIESITUATIE WINKELGEBIEDEN

 Huidig winkelgebied
(indeling Locatus)

 Treinstation



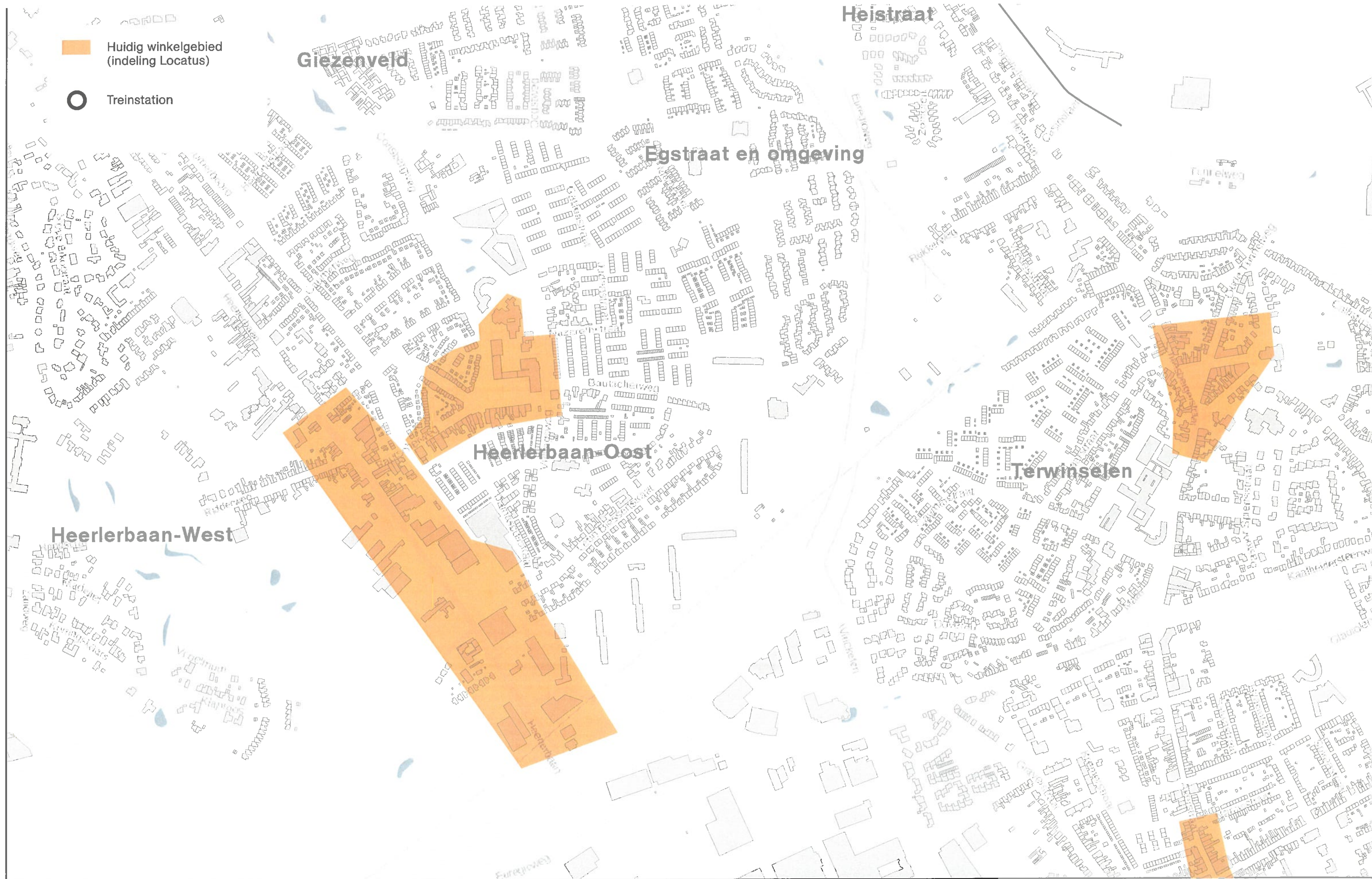
PL.13 WELTEN - DOUVE WEIEN
STRUCTUURVISIE KAART WINKELGEBIEDEN

-  A. Concentratiegebied
-  B. Balansgebied
-  Treinstation



PL.14 HEERLERBAAN / TERWINSELEN

REFERENTIESITUATIE WINKELGEBIEDEN



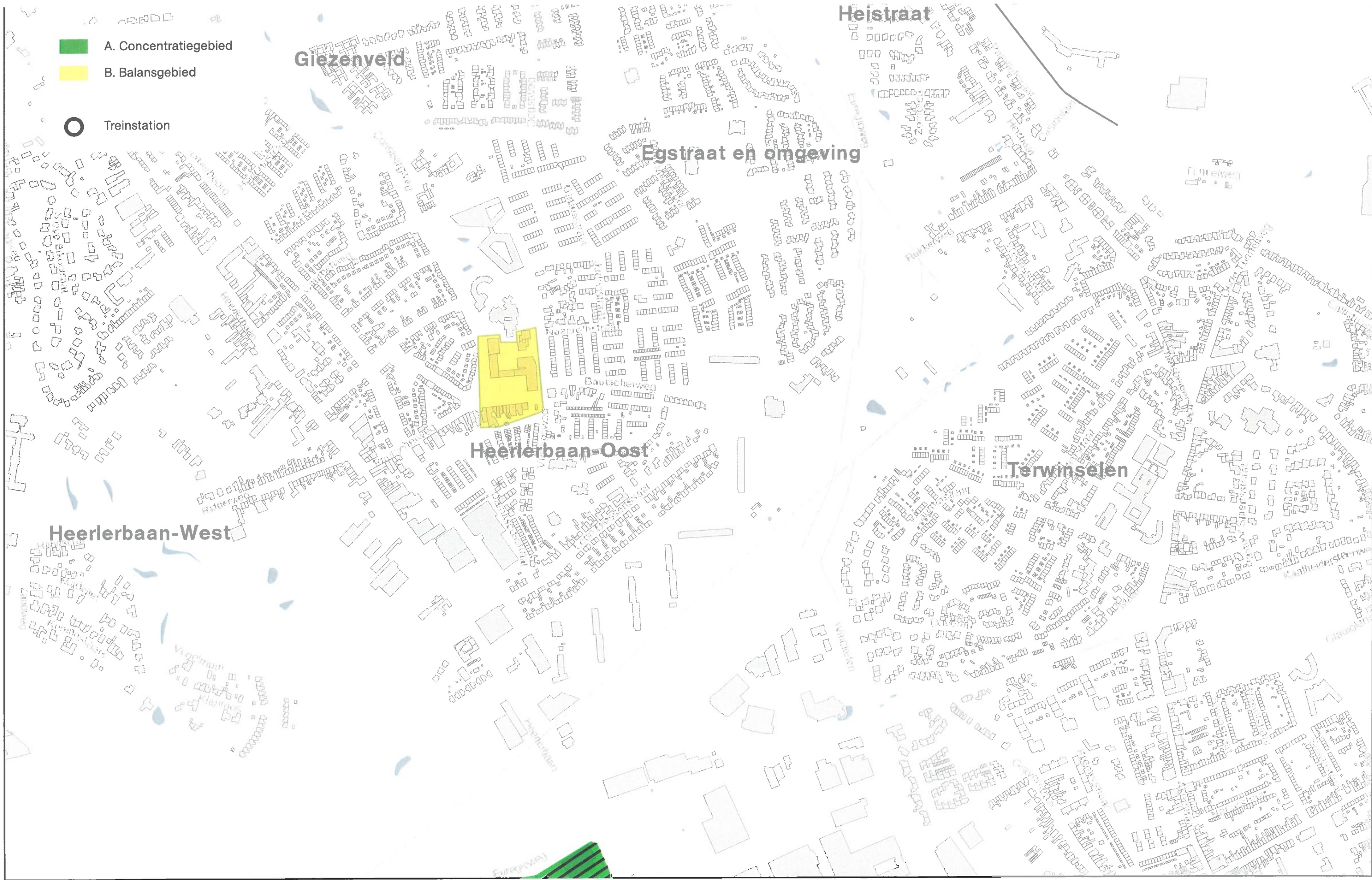
PL.14 HEERLERBAAN / TERWINSELEN

STRUCTUURVISIE KAART WINKELGEBIEDEN

 A. Concentratiegebied

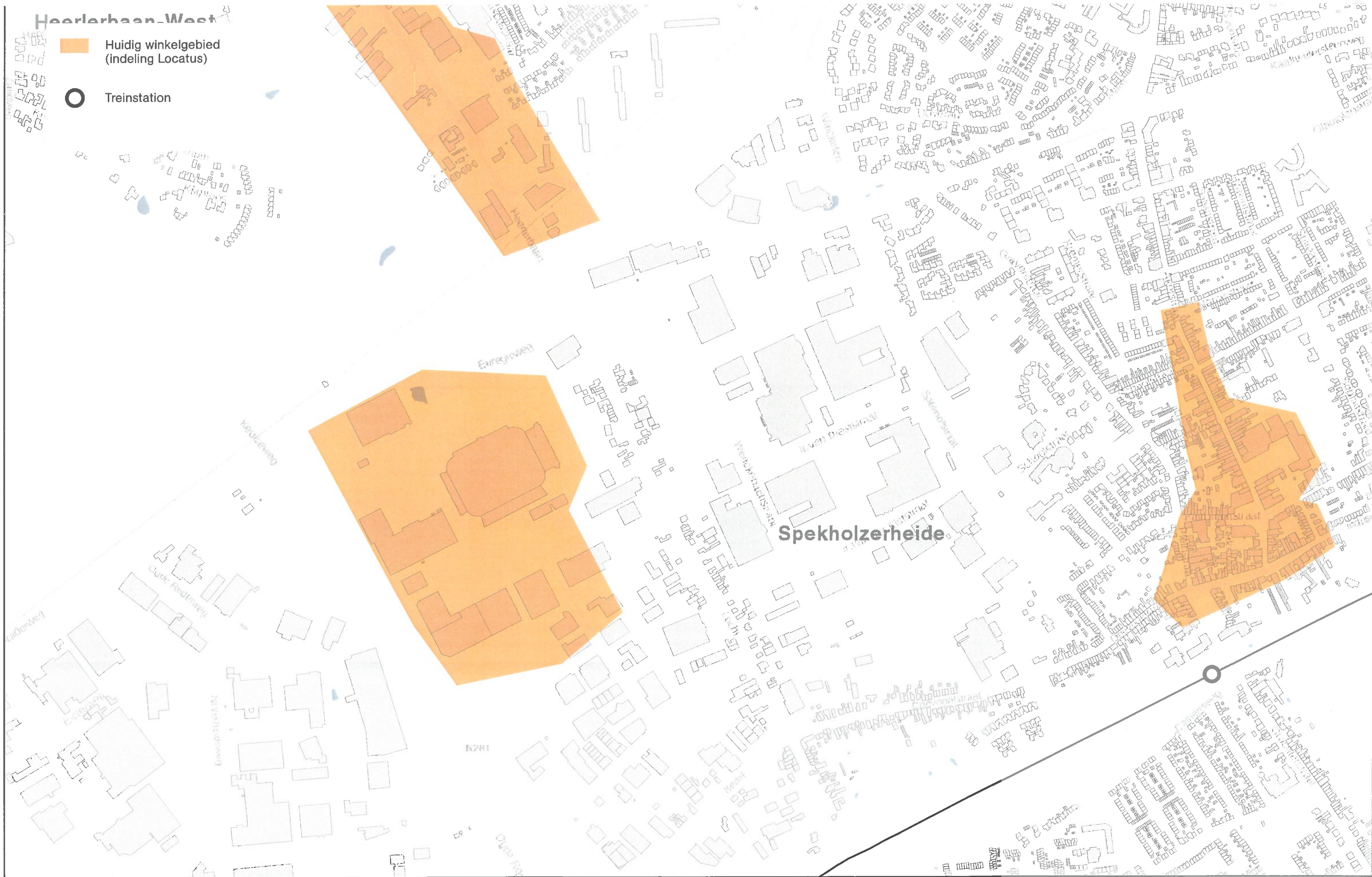
 B. Balansgebied

 Treinstation



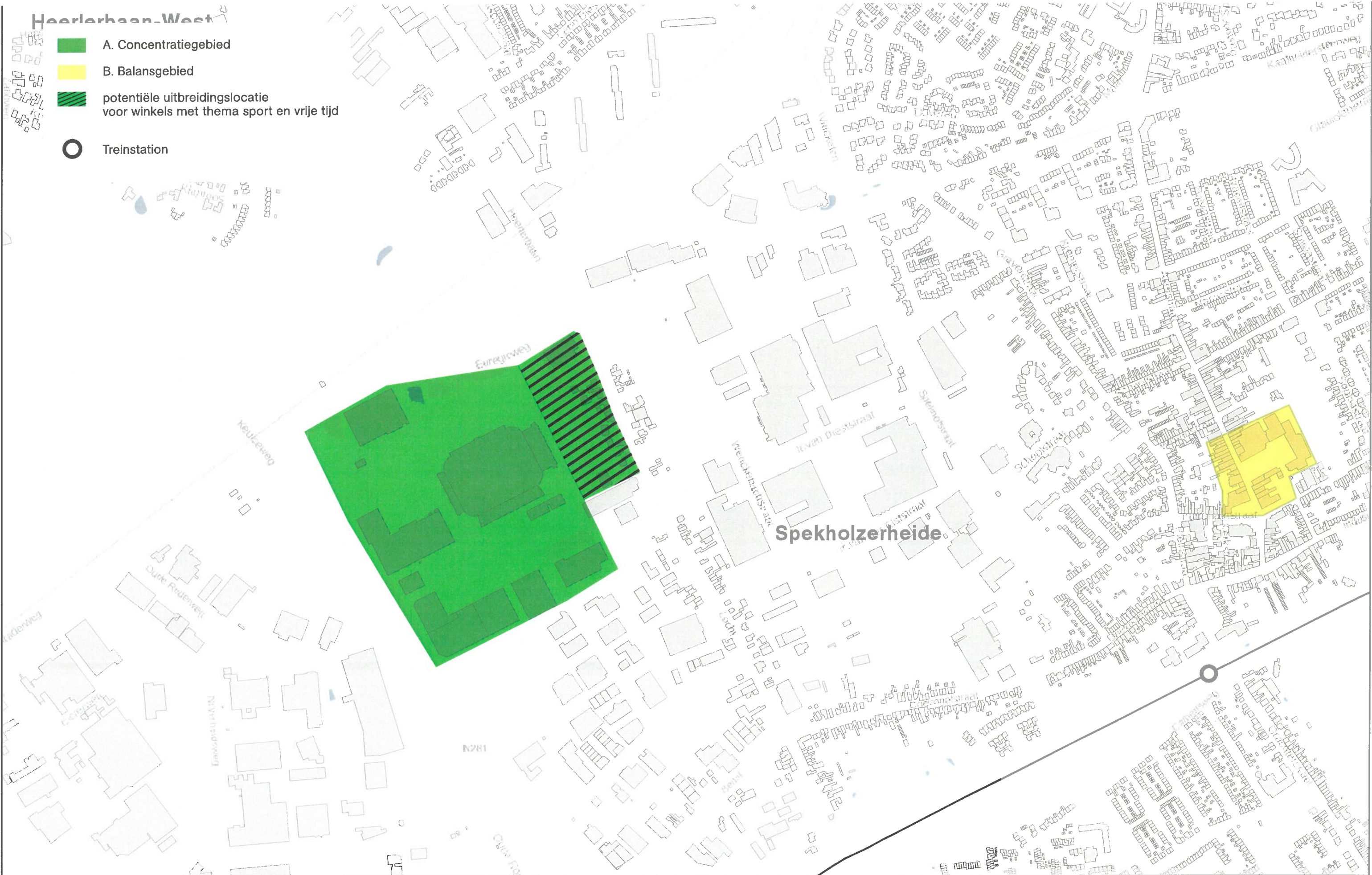
PL.15 RODA BOULEVARD / SPEKHOLZERHEIDE

REFERENTIESITUATIE WINKELGEBIEDEN



PL.15 RODA BOULEVARD / SPEKHOLZERHEIDE

STRUCTUURVISIE KAART WINKELGEBIEDEN




- A. Concentratiegebied
- B. Balansgebied
- potentiële uitbreidingslocatie voor winkels met thema sport en vrije tijd
- Treinstation

Heerlerbaan-West

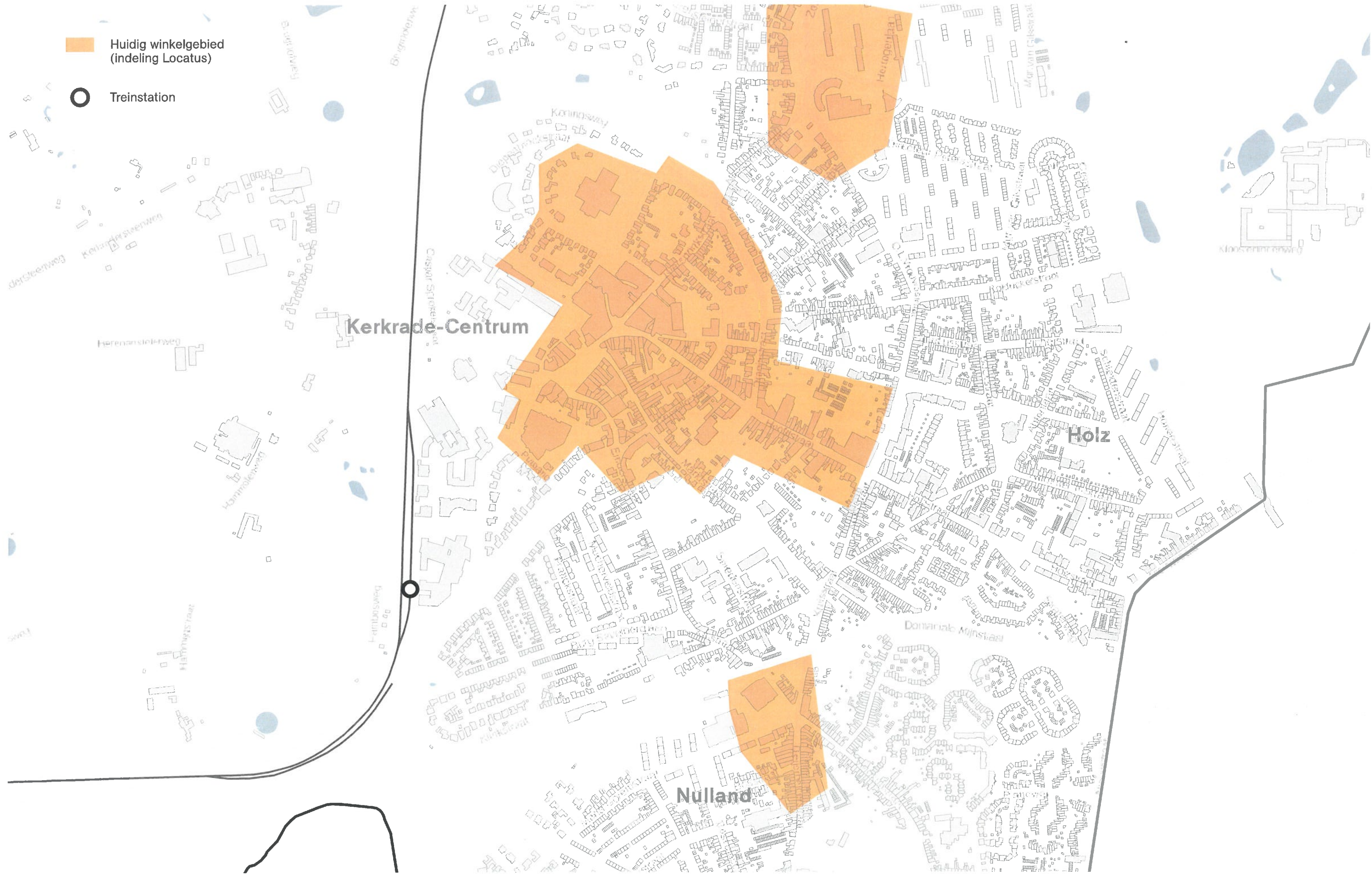
Spekholzerheide

Map labels include: Heerlerbaan-West, Spekholzerheide, Heerlerbaan, Euregieweg, Keulzeweg, Dure Reulweg, Ennepelustuin, N281, Cule Dijk, Weichardsdijk, I. van Diekstraat, Smeetsstraat, Schoekstraat, and Kraaiendijk.

PL.16 KERKRADE / BLEIJERHEIDE
REFERENTIESITUATIE WINKELGEBIEDEN




 Huidig winkelgebied
(indeling Locatus)

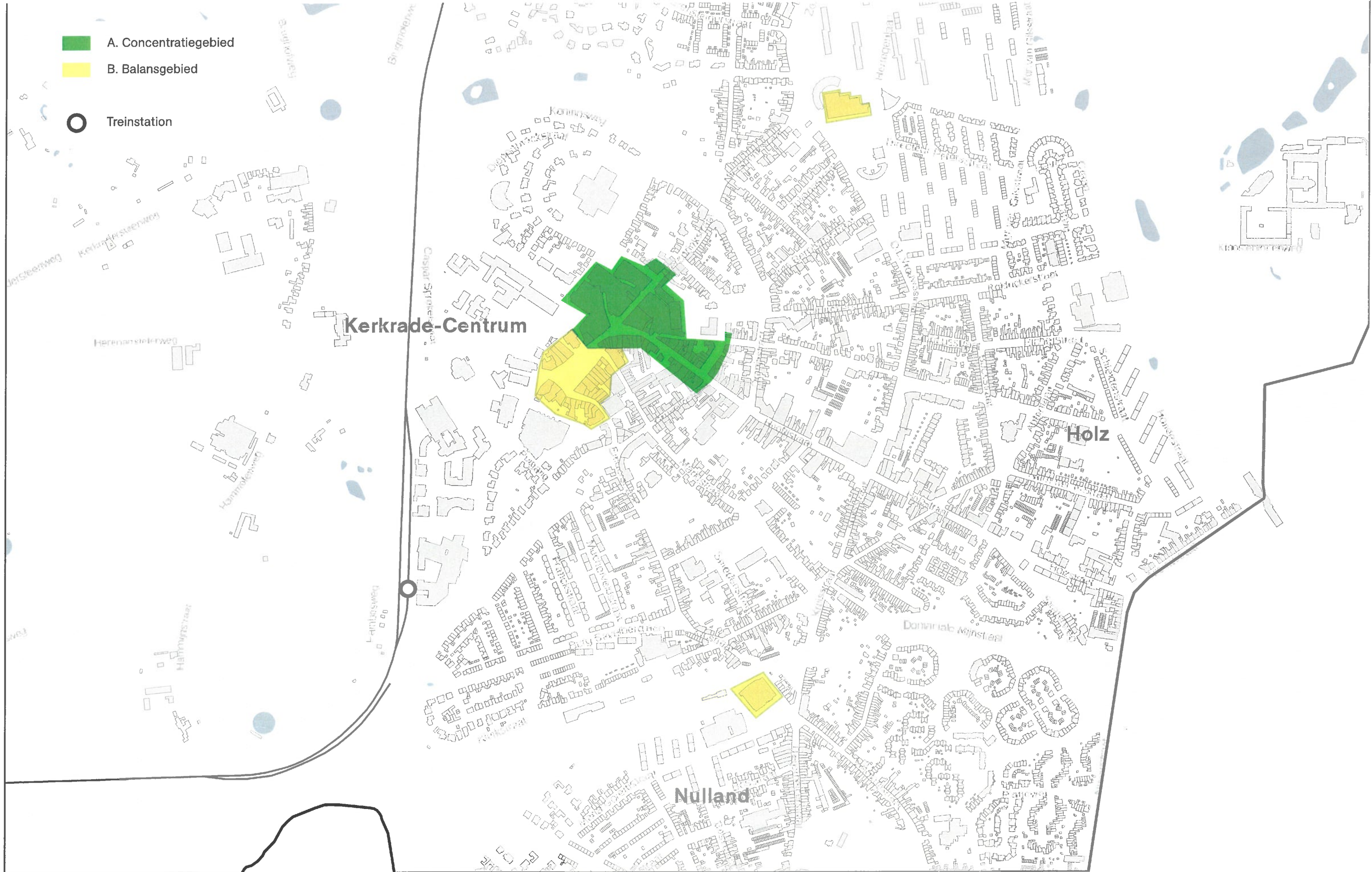
 Treinstation



PL.16 KERKRADE / BLEIJERHEIDE

STRUCTUURVISIE KAART WINKELGEBIEDEN

-  A. Concentratiegebied
-  B. Balansgebied
-  Treinstation

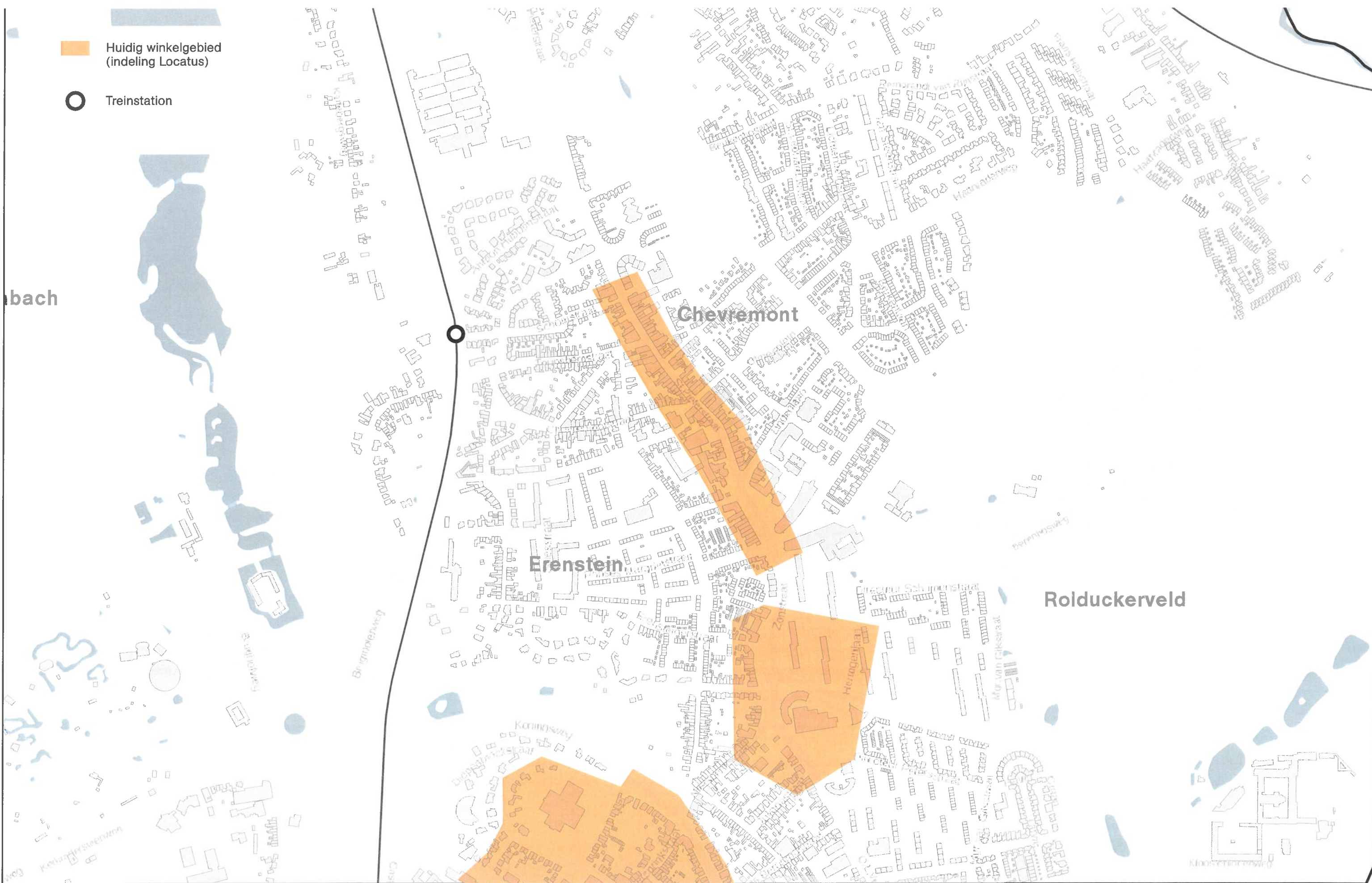


PL.17 CHEVREMONT

REFERENTIESITUATIE WINKELGEBIEDEN

 Huidig winkelgebied (indeling Locatus)

 Treinstation



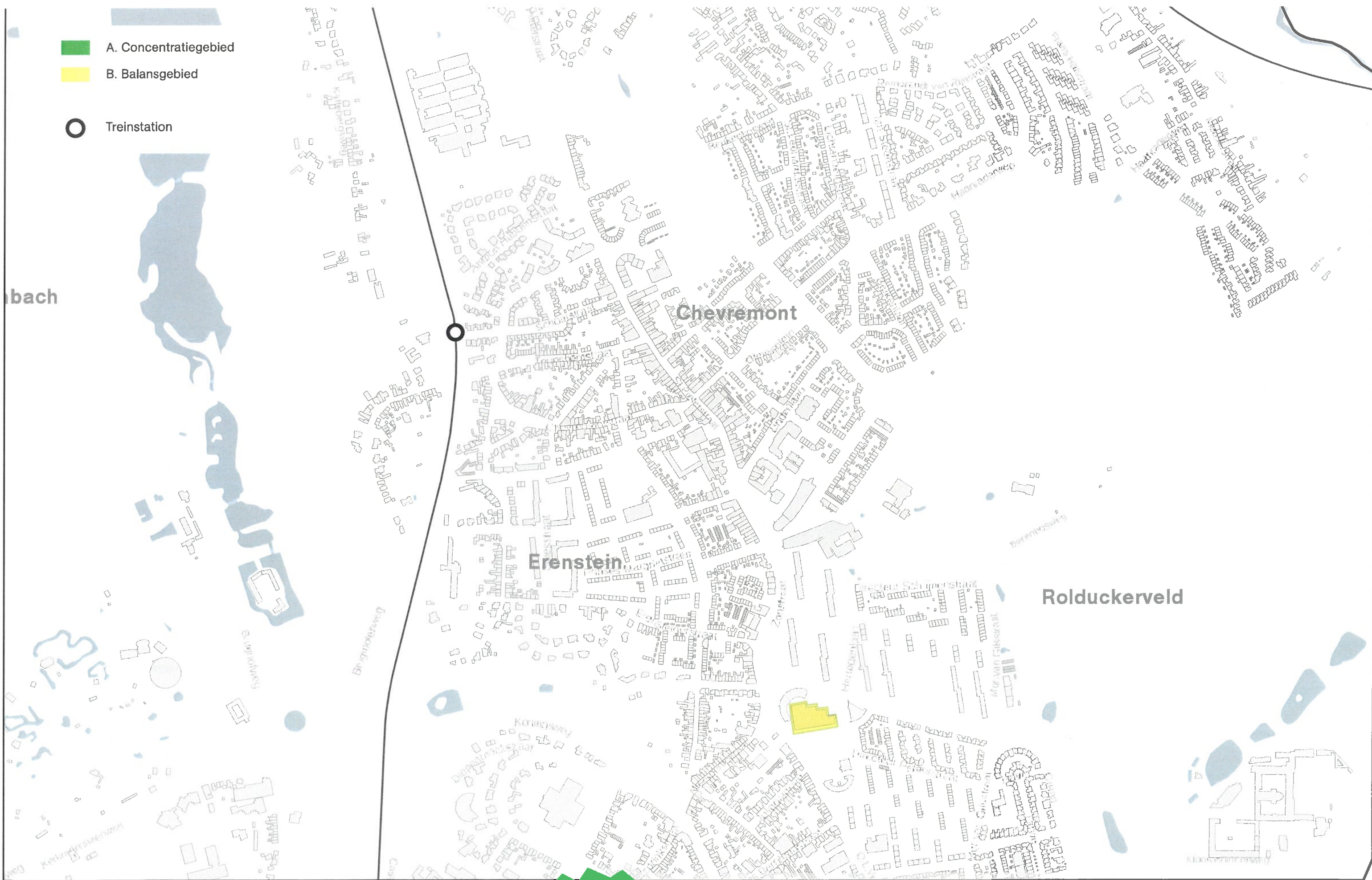
PL.17 CHEVREMONT

STRUCTUURVISIE KAART WINKELGEBIEDEN

 A. Concentratiegebied

 B. Balansgebied

 Treinstation

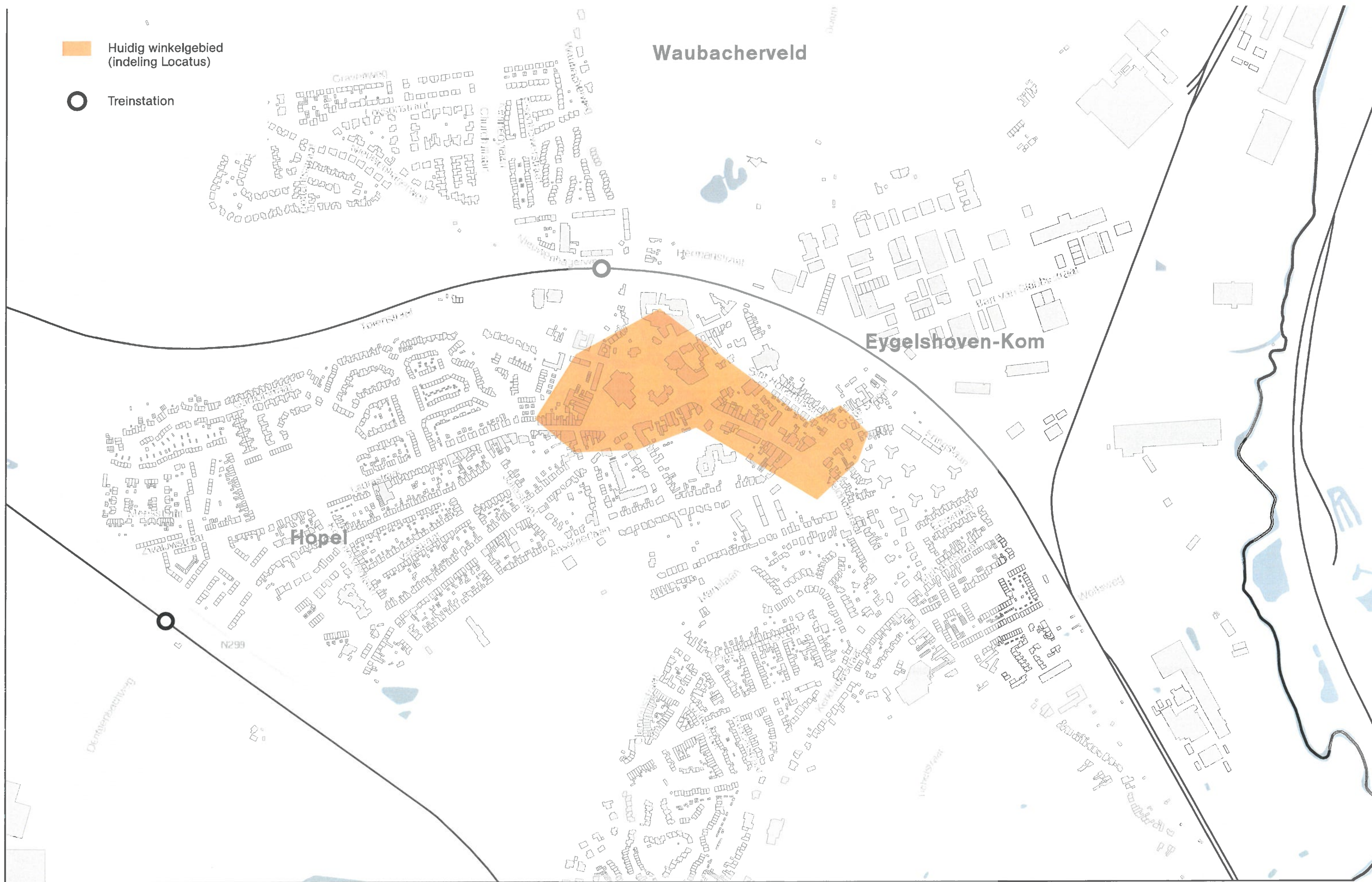


PL.18 EYGELSHOVEN

REFERENTIESITUATIE WINKELGEBIEDEN




 Huidig winkelgebied
(indeling Locatus)

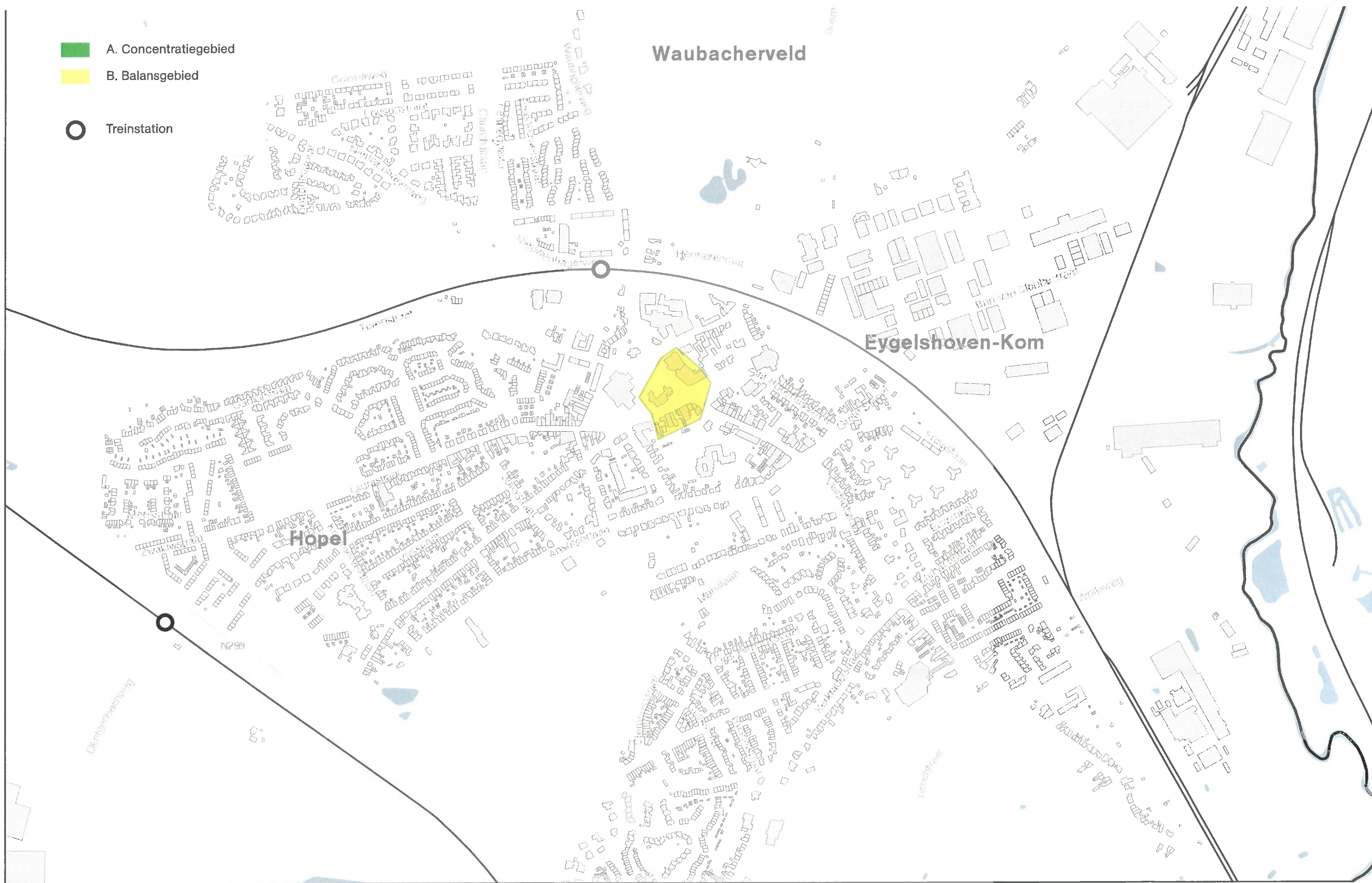
 Treinstation



PL.18 EYGELSHOVEN

STRUCTUURVISIE KAART WINKELGEBIEDEN

-  A. Concentratiegebied
-  B. Balansgebied
-  Treinstation

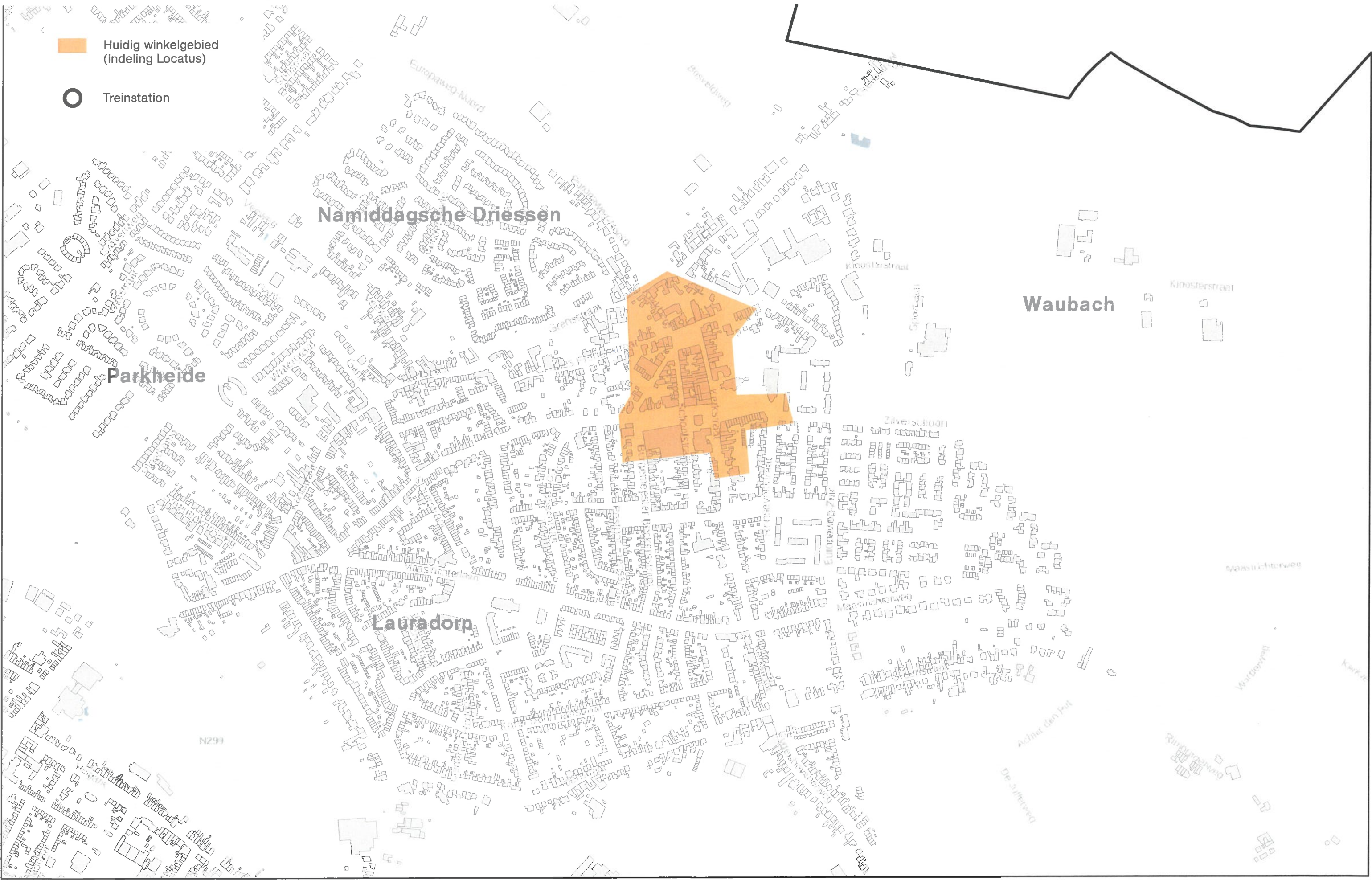


PL.19 WAUBACH

REFERENTIESITUATIE WINKELGEBIEDEN




 Huidig winkelgebied
(indeling Locatus)

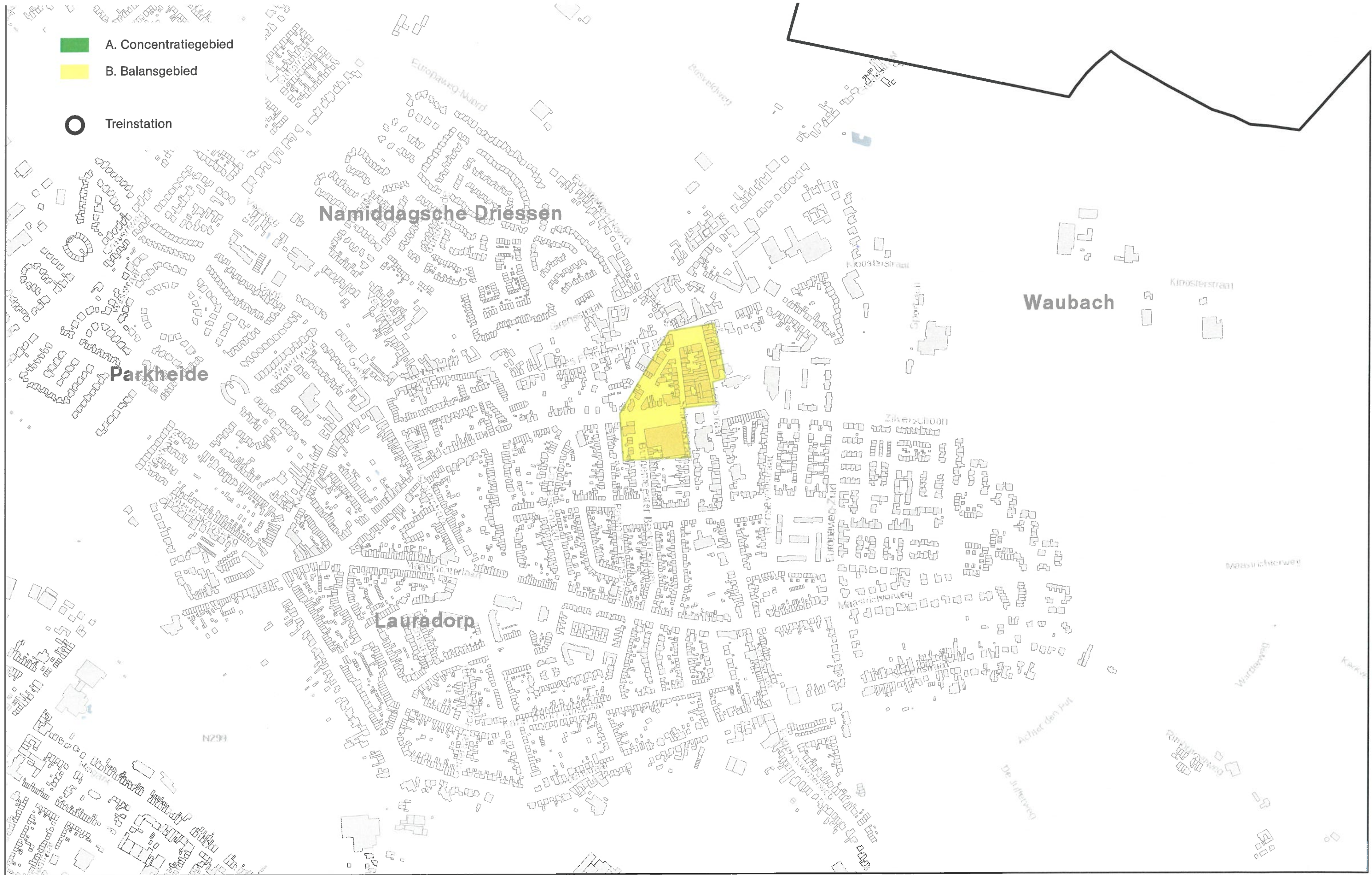
 Treinstation



PL.19 WAUBACH

STRUCTUURVISIE KAART WINKELGEBIEDEN

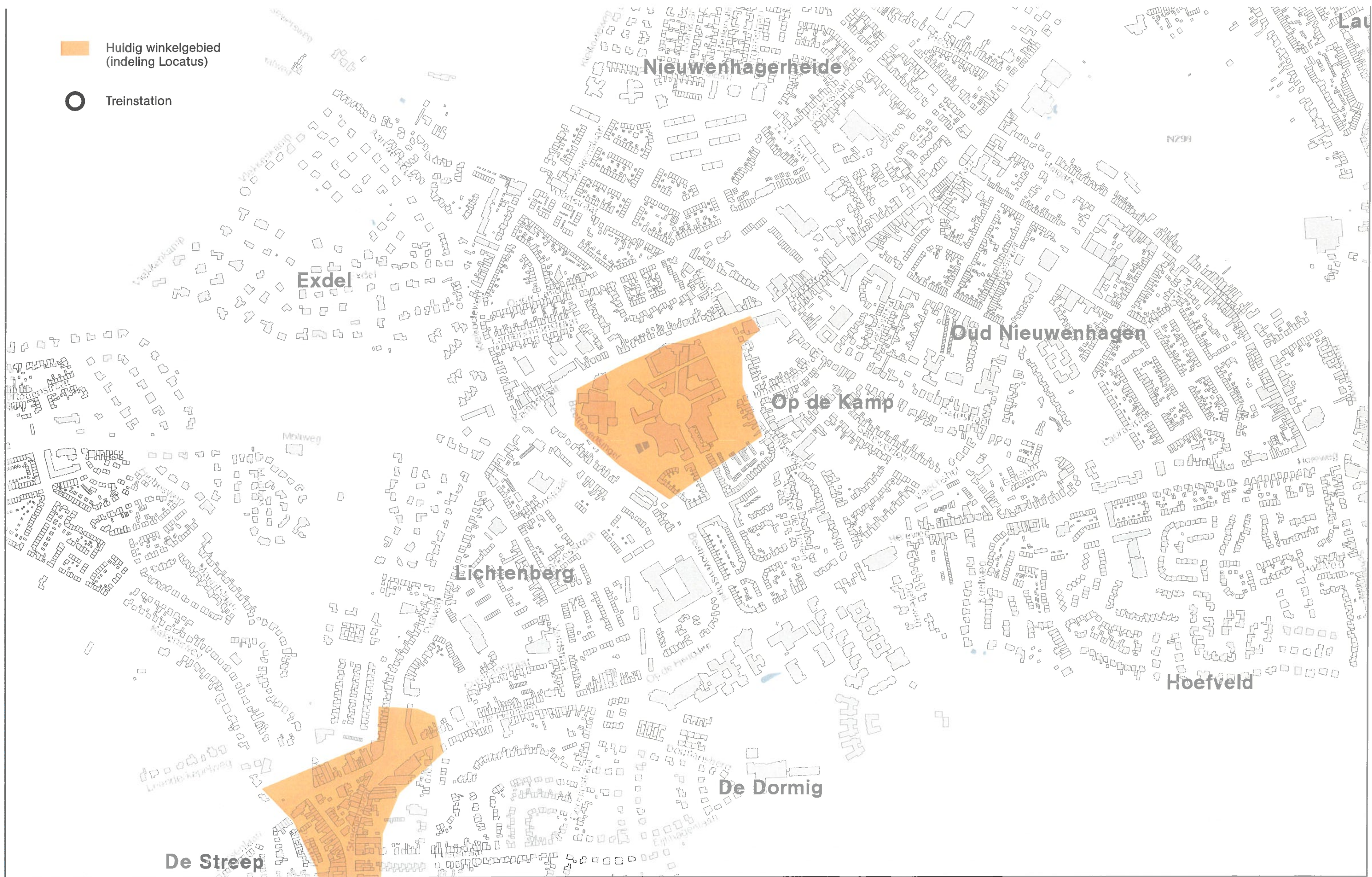
-  A. Concentratiegebied
-  B. Balansgebied
-  Treinstation






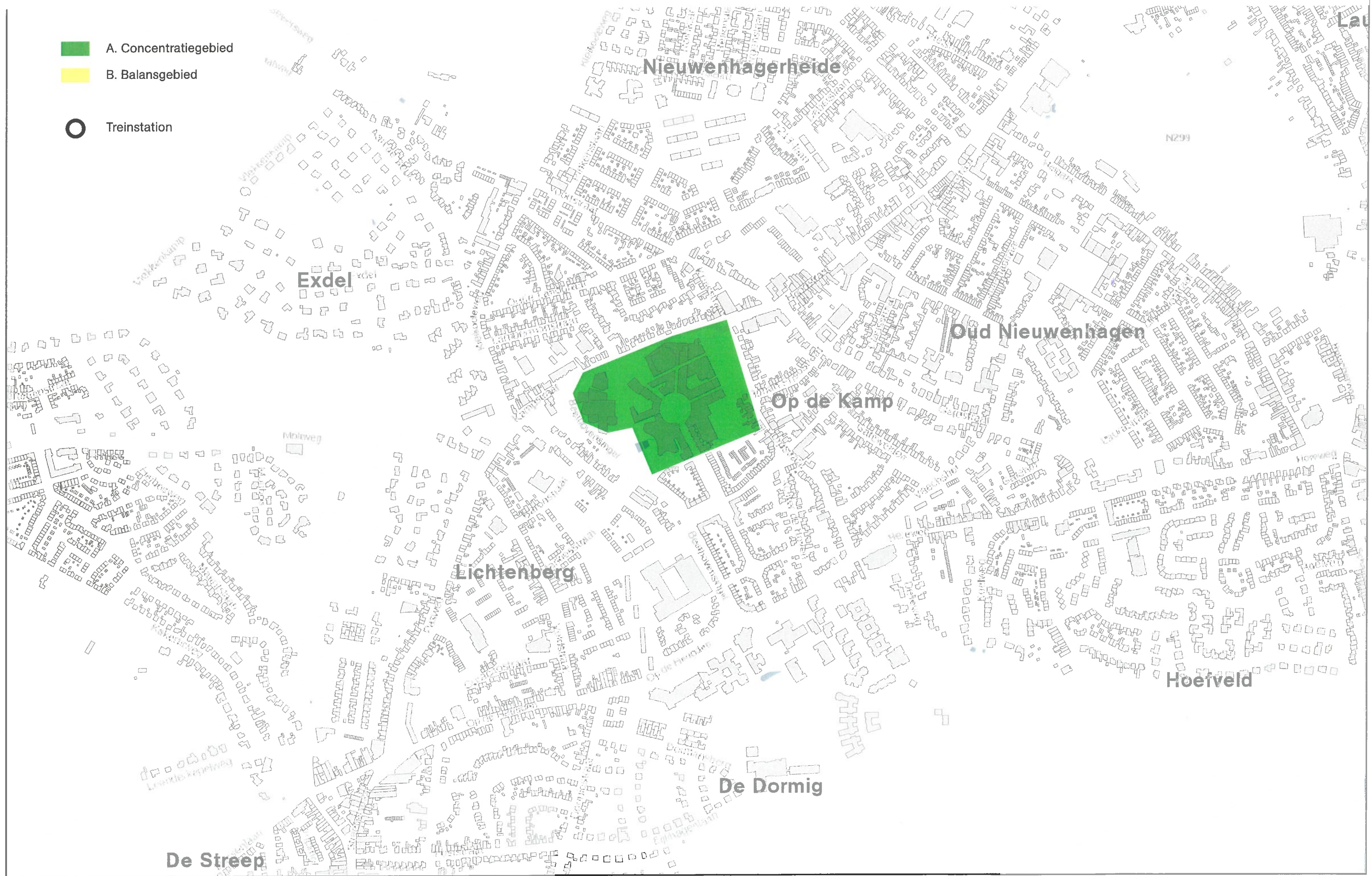
PL.20 LANDGRAAF
REFERENTIESITUATIE WINKELGEBIEDEN

 Huidig winkelgebied
(indeling Locatus)

 Treinstation

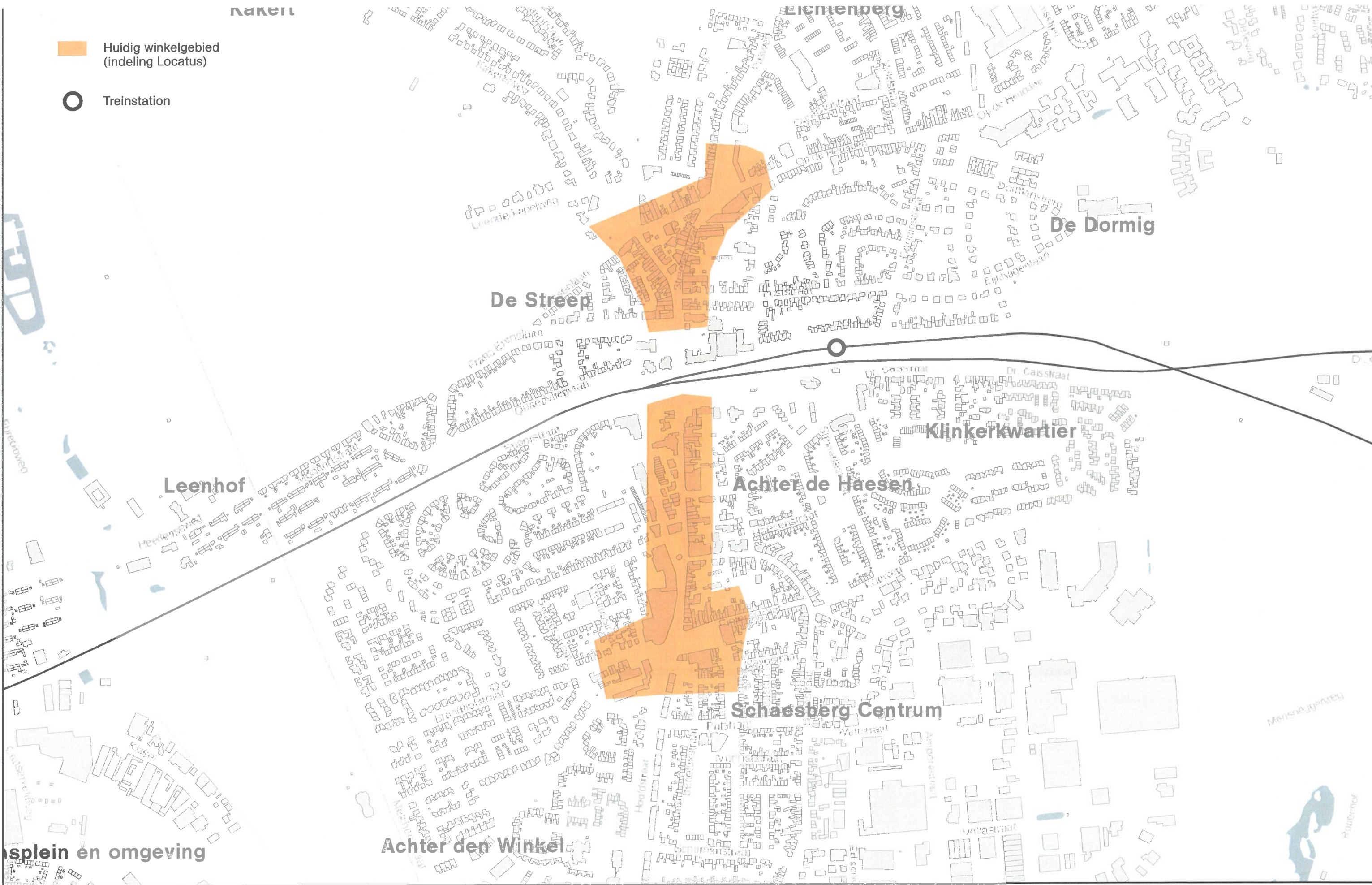


-  A. Concentratiegebied
-  B. Balansgebied
-  Treinstation



PL.21 SCHAESBERG

REFERENTIESITUATIE WINKELGEBIEDEN






Huidig winkelgebied
(indeling Locatus)

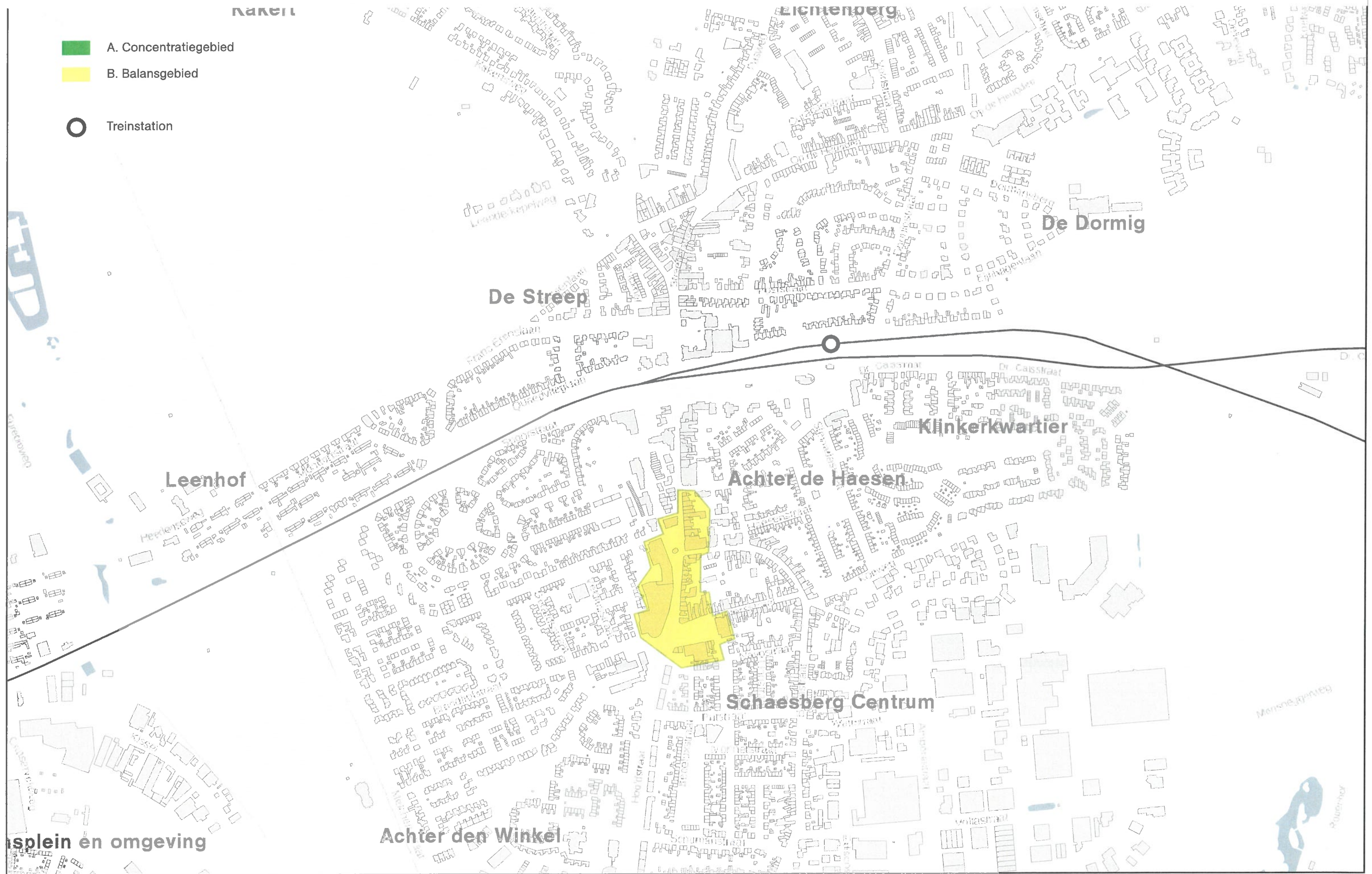
Treinstation

plein en omgeving


PL.21 SCHAESBERG

STRUCTUURVISIE KAART WINKELGEBIEDEN

-  A. Concentratiegebied
-  B. Balansgebied
-  Treinstation



PL.22 KLIMMEN
REFERENTIESITUATIE WINKELGEBIEDEN

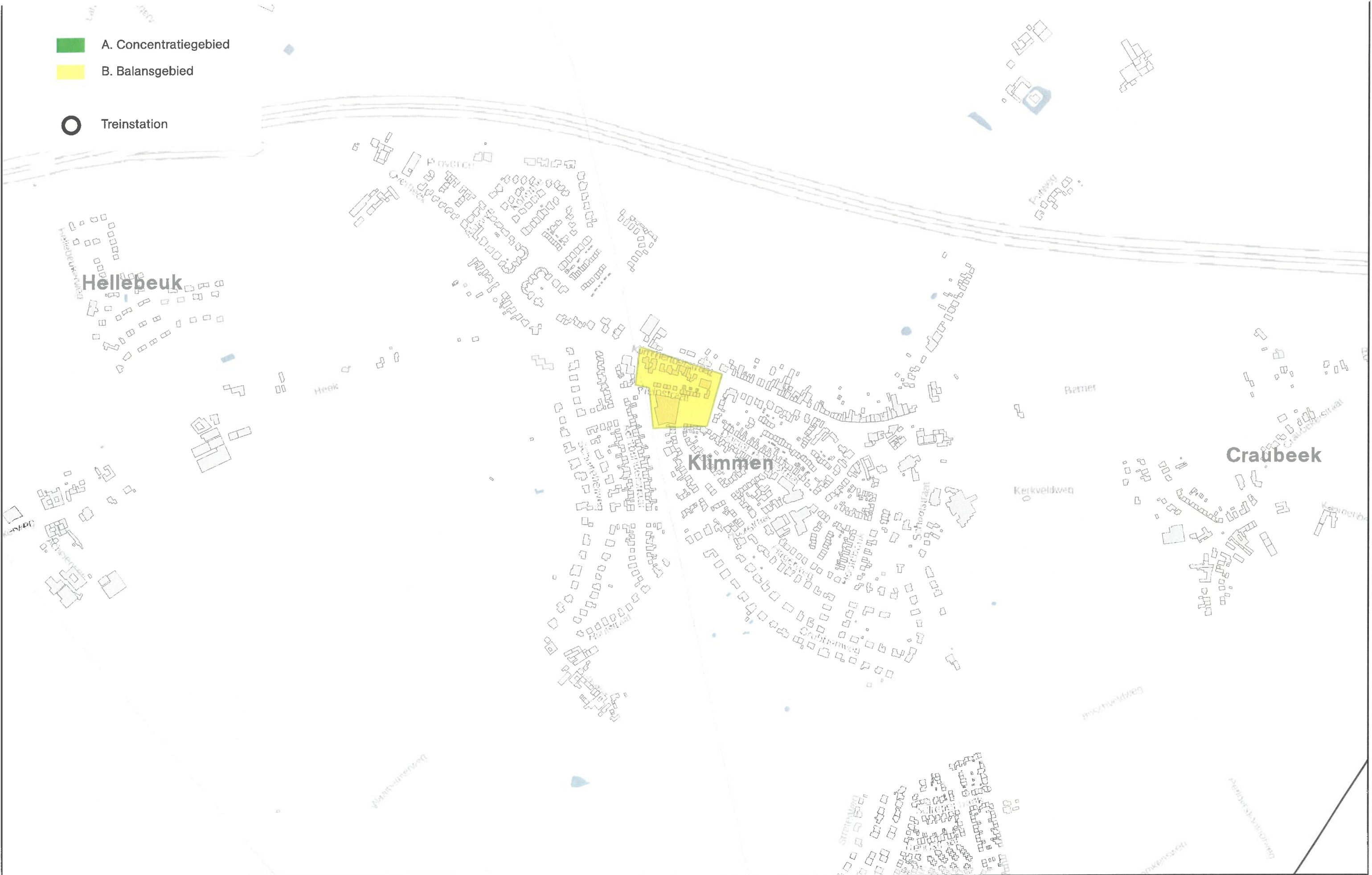
 Huidig winkelgebied
(indeling Locatus)

 Treinstation



PL.22 KLIMMEN
STRUCTUURVISIE KAART WINKELGEBIEDEN

- A. Concentratiegebied
- B. Balansgebied
- Treinstation

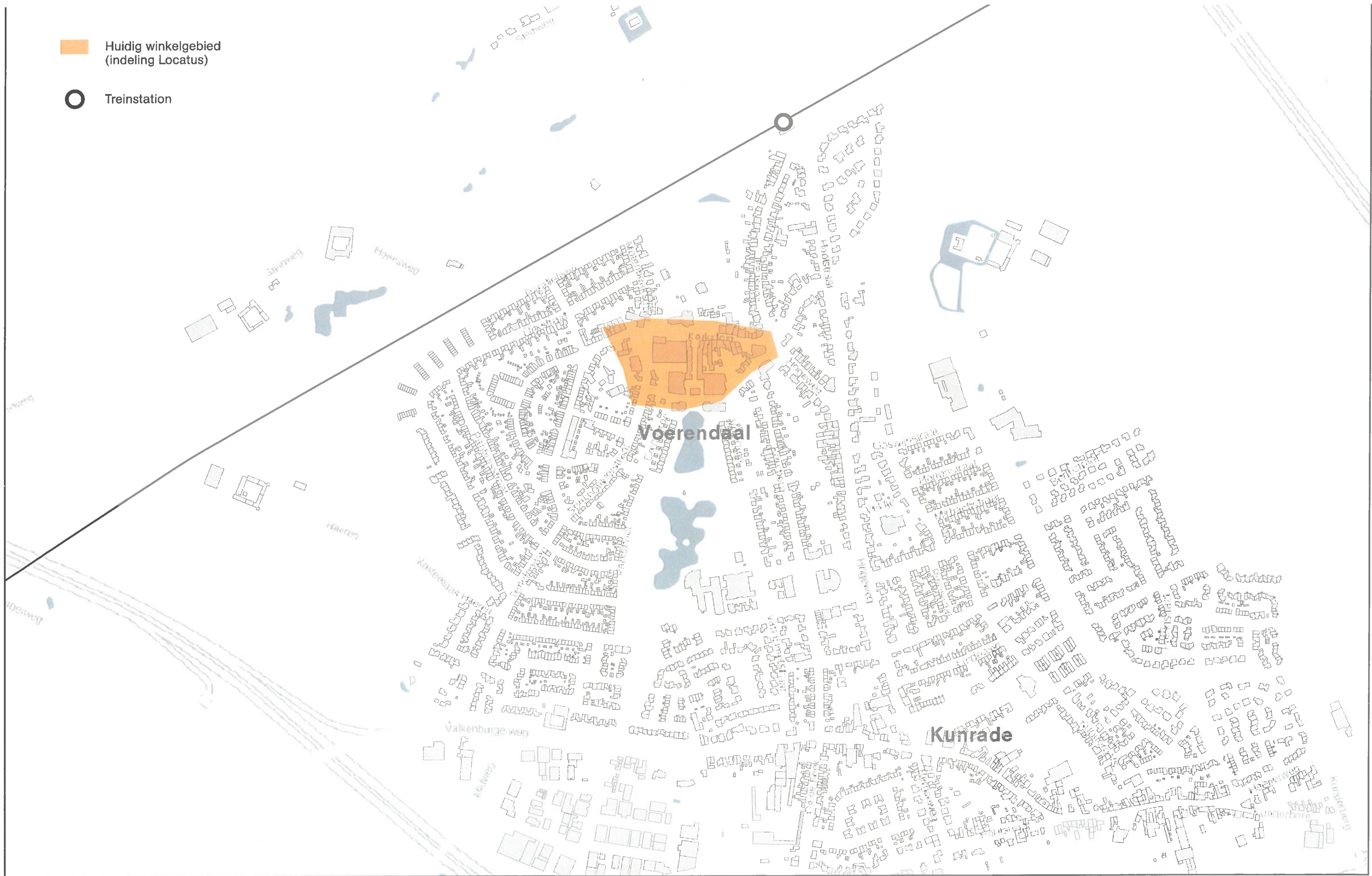


PL.23 HEERLEN / VOERENDAAL

REFERENTIESITUATIE WINKELGEBIEDEN




 Huidig winkelgebied
(indeling Locatus)

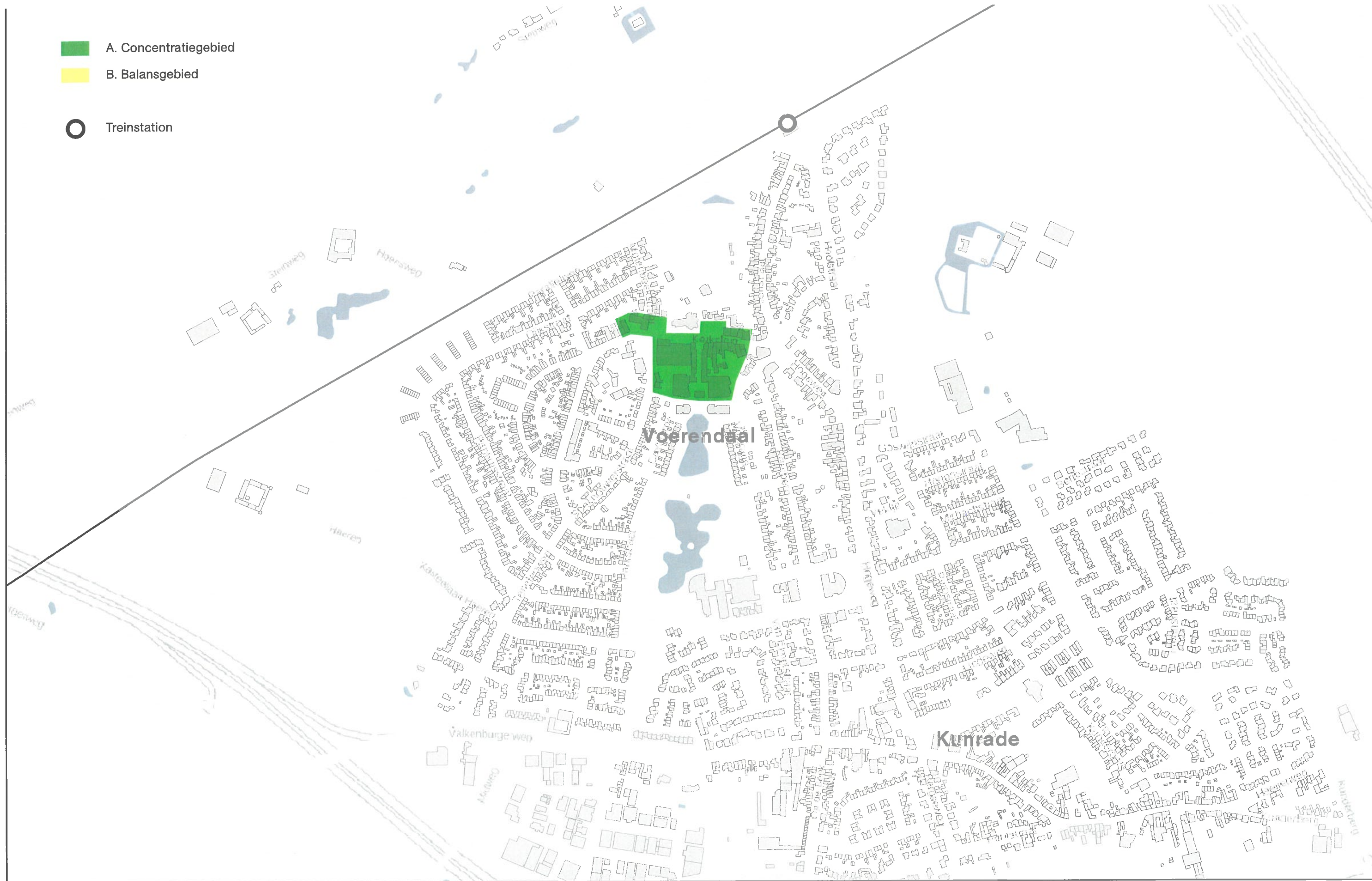
 Treinstation



PL.23 HEERLEN / VOERENDAAL

STRUCTUURVISIE KAART WINKELGEBIEDEN

-  A. Concentratiegebied
-  B. Balansgebied
-  Treinstation

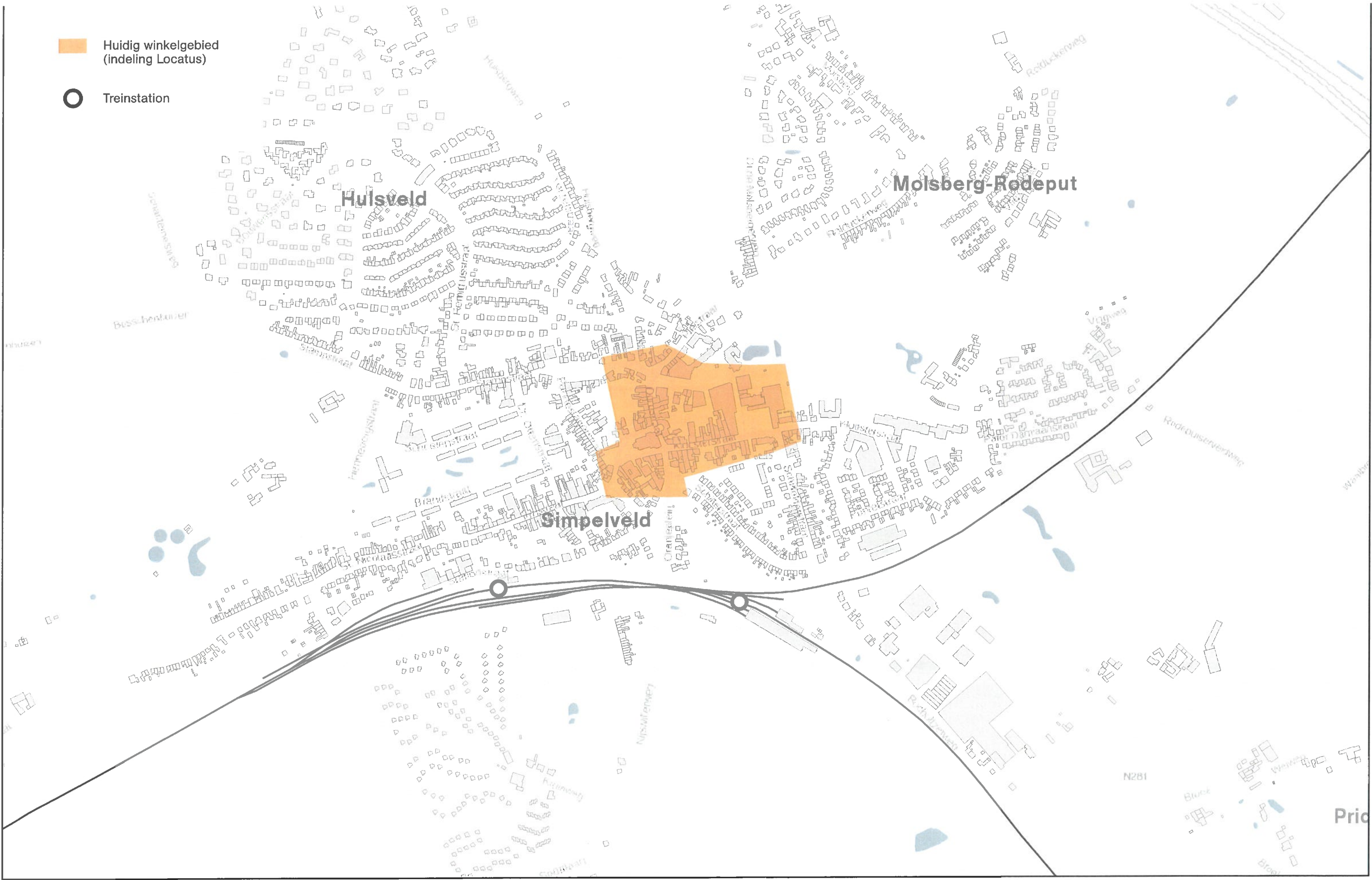


PL.24 SIMPELVELD

REFERENTIESITUATIE WINKELGEBIEDEN




 Huidig winkelgebied
(indeling Locatus)

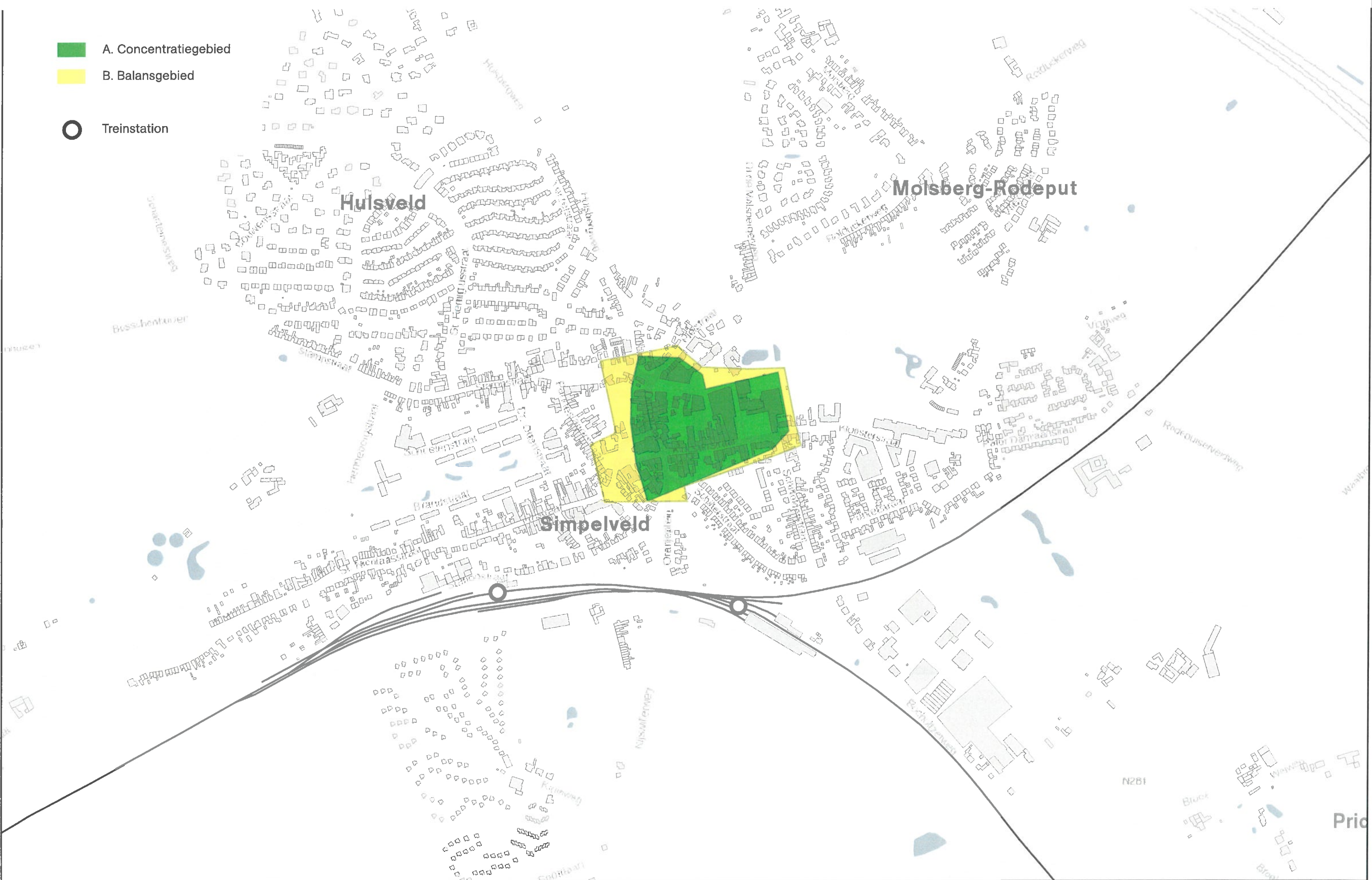
 Treinstation



PL.24 SIMPELVELD

STRUCTUURVISIE KAART WINKELGEBIEDEN

-  A. Concentratiegebied
-  B. Balansgebied
-  Treinstation

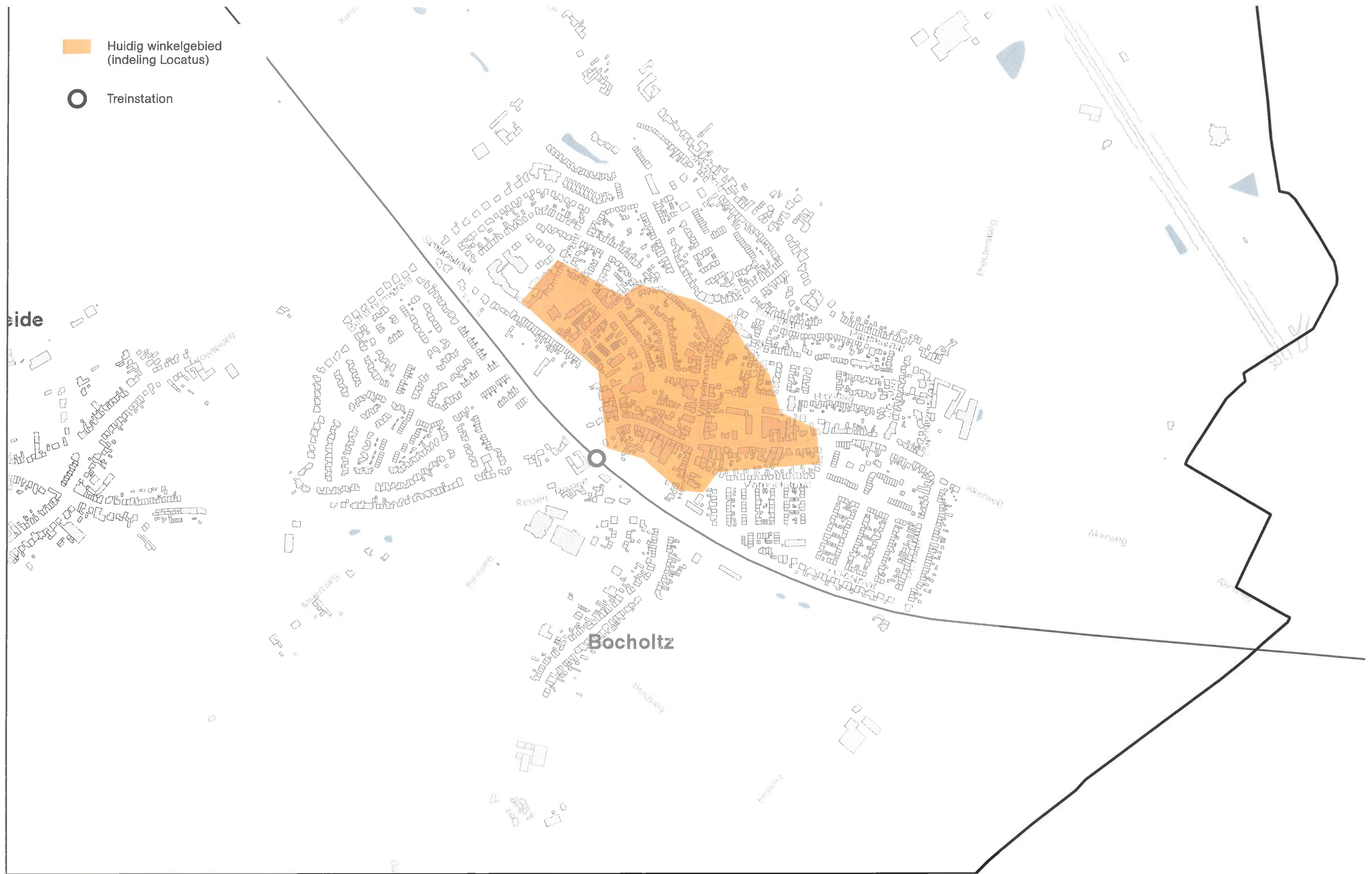


PL.25 BOCHOLTZ

REFERENTIESITUATIE WINKELGEBIEDEN

 Huidig winkelgebied
(indeling Locatus)

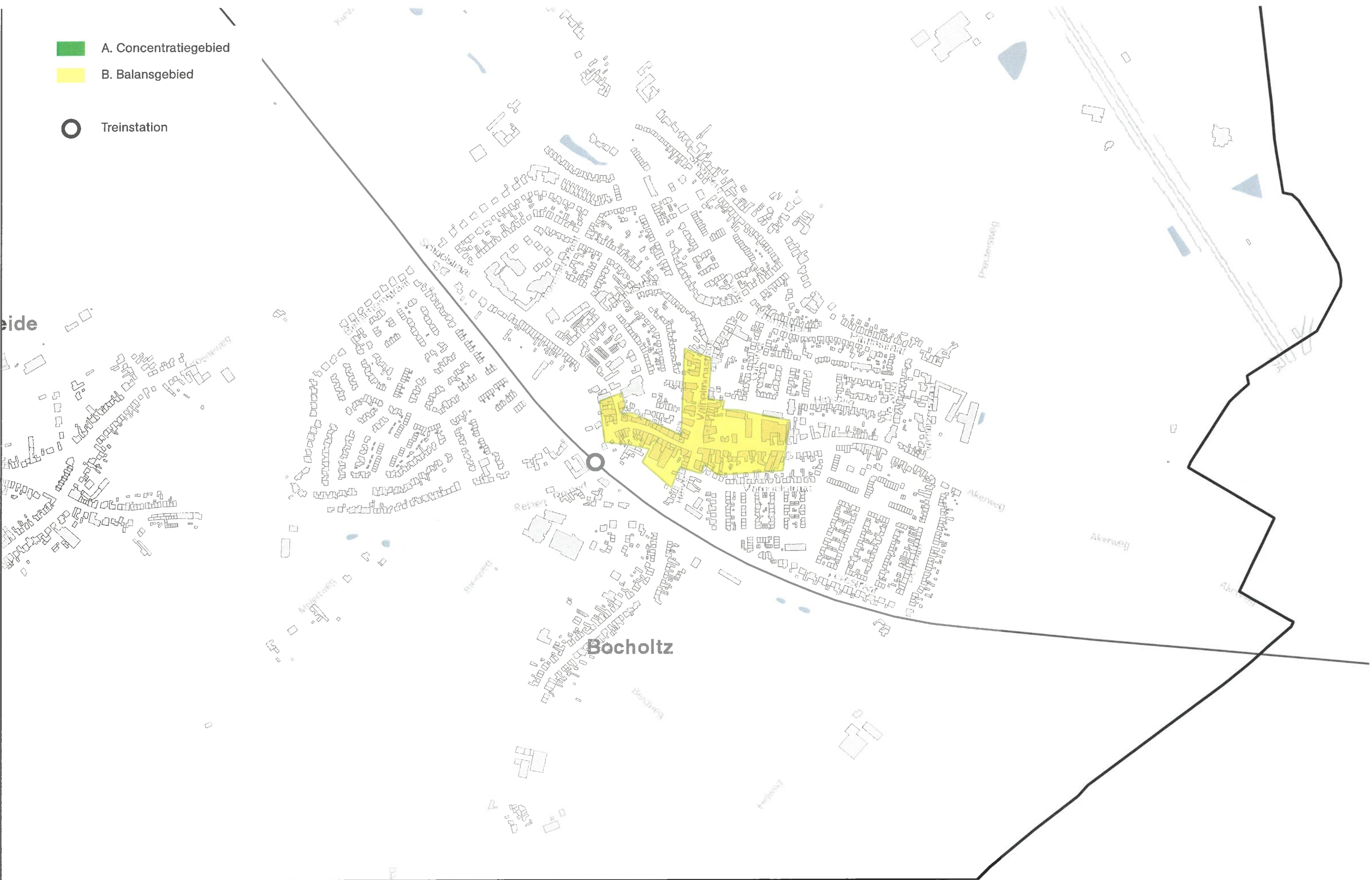
 Treinstation



PL.25 BOCHOLTZ

STRUCTUURVISIE KAART WINKELGEBIEDEN

- A. Concentratiegebied
- B. Balansgebied
- Treinstation



**stec
groep**

DeZwarteHond.